



16.12.1997

ote17-97

Tästä päätöksestä ei ole tänne valitettu
30...päivän kuluessa lukien15.1.....
1998.; todistaa Helsingissä,
Uudenmaan lääninoikeuden kirjaamossa
.....R.T.B. 19 98
N:o162
Notari
Todistusmaksu;20 mk

§ 453

PIHLAJISTOSSA SIJAITSEVAN VAAHTERAN RAUHOITTAMINEN
LUONNONMUISTOMERKKINÄ
Dnro 61/1525-96

Hakija [REDACTED] Pihlajiston ala-aste, Pihlajistontie 1, 00710 Helsinki

Hakemuksen vireilletulo

Hakemus on saapunut ympäristölautakunnalle
15.10.1996.

Hakemus Hakemus koskee vaahteran rauhoittamista luonnonmuistomerkkinä luonnonsuojelulain nojalla. Vaahtera sijaitsee Pihlajiston ala-asteen koulun välittömässä läheisyydessä. Hakemuksen mukaan rauhoittamisella on merkitystä vaahteran kauneusarvon lisäksi koulun opetuksessa ja tapakasvatuksessa.

Puun sijainti ja alueen omistajan suostumus

Vaahtera sijaitsee Helsingin kaupungin omistaman Pukinmäen kylän tilan Albinus RN:o 1:182 alueella, joka on asemakaavassa ko. kohdalla merkitty kuulumaan urheilupuistoon.

- ./. Vaahteran sijainti on merkitty liitteenä olevaan karttaan. Kiinteistövirasto ilmoittaa alueen haltijana suostuvansa vaahteran rauhoitukseen. Suostumus on liitteenä 2.



Katselmus

Ympäristökeskuksen edustaja on tutustunut vaahteraan yhdessä rakennusviraston viherosaston edustajan kanssa. Vaahtera on isokokoinen maisemassa merkittävän kaunis puu. Mittauksissa todettiin, että vaahteran korkeus on 18 metriä ja ympärysmitta 270 cm.

Lausunnot

Vaahteran rauhoitusesityksestä on pyydetty lausunnot kaupunkisuunnitteluvirastolta, kiinteistövirastolta ja rakennusvirastolta. Lausunnot ovat nähtävillä lautakunnan kokouksessa.

Kaupunkisuunnitteluvirasto puoltaa vaahteran rauhoittamista ja toteaa, että alueen asemakaava on vahvistettu 27.9.1971. Asemakaavassa alue on urheilupuiston aluetta. Lausunnossa todetaan, että vaahtera on kaupunkikuvallisesti ja maisemallisesti merkittävä.

Kiinteistövirasto suhtautuu myönteisesti vaahteran rauhoitukseen.

Rakennusviraston lausunnossa todetaan, että rauhoitusesityksen valmistelun yhteydessä rakennusviraston viherosaston edustaja on ollut maastokäynnillä ympäristökeskuksen edustajan kanssa. Tässä yhteydessä on todettu, että vaahteralla on suurena yksittäisenä puuna sekä maisemallinen että opetuksellinen merkitys.

Ympäristölautakunnan päätös

Ympäristölautakunta päättää määrätä Pukinmäen kylän tilan Albinus RN:o 1:182 alueella Pihlajistossa sijaitsevan maisemallisesti merkittävän vaahteran rauhoitetuksi luonnonmuistomeriksi liitteenä olevin rauhoitusmääräyksin.

Ympäristölautakunta päättää todeta, että rauhoituspäätöksestä kuulutetaan kunnan ilmoitustaululla 30 päivän ajan ja, että kun kuulutusajan jälkeen lääninoikeudelta on saatu lainvoimaisuustodistus, rauhoituspäätös lähetetään tiedoksi ympäristöministeriölle, Uudenmaan maanmittauskonttorille, Helsingin nimismiespiirille, Uudenmaan ympäristökeskukselle ja Uudenmaan liitolle.

Sovelletut oikeusohjeet

Luonnonsuojelulaki 23 ja 26 §



16.12.1997

otel7-97

Muutoksenhaku

Valitusosoitus Uudenmaan lääninoikeudelle on liitteenä.

Pöytäkirjanote hakijalle, kiinteistövirastolle ja kaupunginkanslialle kuulutusta varten, kiinteistöviraston mittausosastolle, kaupunkisuunnitteluvirastolle, rakennusvirastolle ja rakennusviraston viherosastolle, liikuntavirastolle sekä ympäristönsuojeluyksikölle.

(Seija Malinen puh. 7312 2673)




Outi Flinkman
pöytäkirjanpitäjä

Pöytäkirja on pidetty yleisesti nähtävillä 29.12.1997 ja asianosaista koskeva päätös on annettu postin kuljetettavaksi seuraavana päivänä pöytäkirjan nähtävänäpitämisestä.

**ESITYS PIHLAJISTOSSA SIJAITSEVAN VAAHTERAN RAUHOITTAMISESTA
LUONNONMUISTOMERKKINÄ**

Rauhoitusesityksen

tekijä: Helsingin ympäristökeskus
Helsinginkatu 24
00 530 Helsinki

Rauhoituksen ehdottaja: 

LUONNONMUISTOMERKIN SIJAINTI JA OMISTUS

Kunta: Helsinki
Kylä: Pukinmäen kylä
Tila: Albinus RNO 1:82
Omistus: Helsingin kaupunki
Sijainti: Liitekartta 1

Alueen, jolla vaahtera sijaitsee omistaa Helsingin kaupunki ja se on kiinteistöviraston tonttiosaston hallinnassa.

RAUHOITETTAVAN LUONNONMUISTOMERKIN KUVAUS

Rauhoitettavaksi haettu vaahtera sijaitsee (liitekartta 2) Helsingin kaupungin omistamalla kiinteistöviraston tonttiosaston hallinnassa olevalla alueella Pihlajistossa.

Alue, jolla vaahtera sijaitsee on asemakaavassa urheilupuiston aluetta (Uy).

Rauhoittamisen tarkoituksena on suojella luonnonsuojelulain nojalla maisemassa merkittävä kaunis isokokoinen vaahtera. Pihlajiston ala-asteen välittömässä läheisyydessä sijaitseva vaahtera on merkittävä myös opetustarkoituksessa. Sijaintinsa vuoksi se on myös suuren yleisön kannalta maisemassa merkittävä puu.

Vaahtera on 18 metriä korkea ja sen ympärysmitta on varsin suuri, 270 cm. Vaahtera on hyväkuntoinen.

Hoito

Vaahtera ei tällä hetkellä tarvitse hoitoa, mutta sen kuntoa seurataan ja sitä tullaan tarvittaessa hoitamaan erillisen suunnitelman mukaan, joka tuodaan ympäristölautakunnan hyväksyttäväksi.

Vaahteran viereen pystytetään rauhoitustaulu.

RAUHOITUSMÄÄRÄYKSET

Vaahtera rauhoitetaan luonnonsuojelulain nojalla luonnonmuistomerkkinä.

1. Kiellettyä on:

- puun ja sen juuriston vahingoittaminen
- maan kaivaminen puun ympäriltä sekä maan ja kivien pois ottaminen
- kaikki sellaiset toimenpiteet vaahteran välittömässä läheisyydessä, jotka alentavat sen luonnonsuojelullista arvoa.

2. Luvallista on:

- esittelytaulun pystyttäminen vaahteran viereen

3. Edellä olevista määräyksistä saadaan Helsingin ympäristölautakunnan luvalla poiketa silloin, kun se on luonnonmuistomerkkin hoidon ja käytön kannalta perusteltua.

Sovelletut ohjeet

Luonnonsuojelulaki 6, 23, 26 §

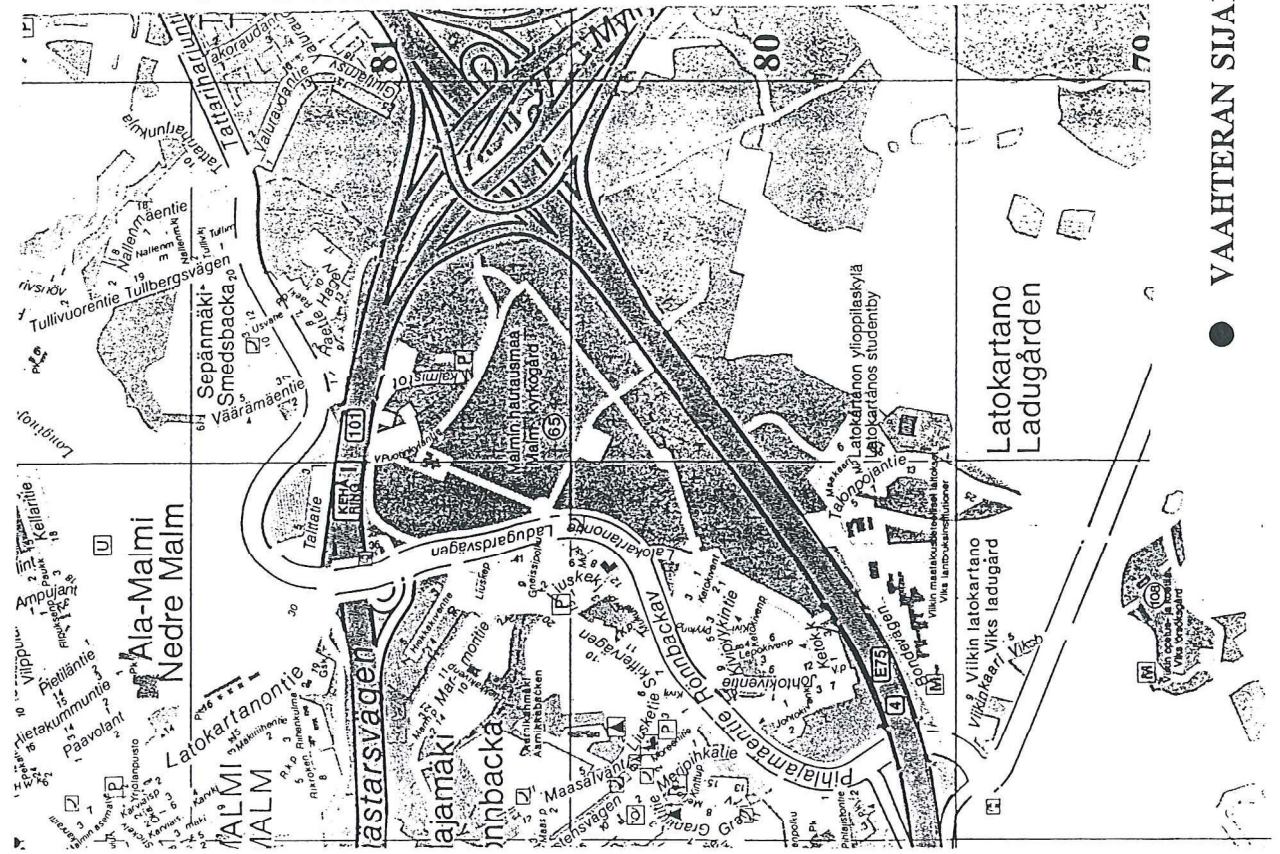
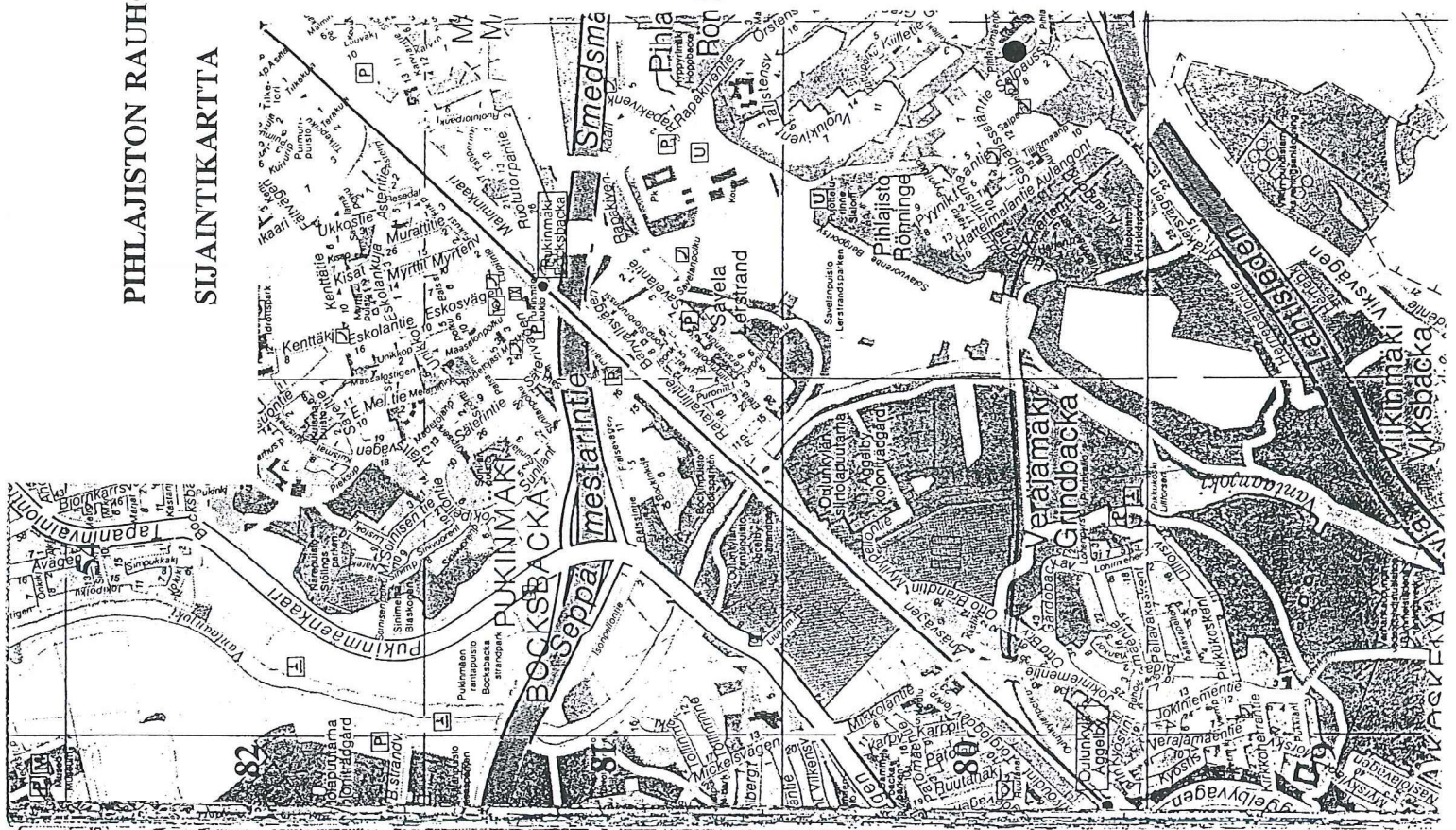
KUULUTTAMINEN

Päätöksestä tullaan kuuluttamaan kunnan ilmoitustaululla.

- LIITEKARTAT:
1. Vaahteran sijainti
 2. Rauhoitettavan luonnonmuistomerkkin alue

PIHLAJISTON RAUHOITETTAVA VAAHTERA

SIJAINTIKARTTA



PIHLAJISTON RAUHOITETTAVA VAAHTERA

RAUHOITETTAVAN LUONNONMUISTOMERKIN ALUE

