



23.11.1999

49-3198

Tästä päätöksestä ei ole tänne valitettu
7+30... päivän kuluessa lukien 2. 12. 1999
~~29~~.....; todistaa Helsingissä, Helsingin
hallinto-oikeuden kirjaamossa 24.2.
20.00
Nro 51.....
Notari
Todistusmaksu 50 mk

145

MERISATAMAN RANASSA KASVAVAN PUUMAISEN TYRNIN
RAUHOITTAMINEN

Dnro 61/343-98

(Khs 98-170/83)

Ympäristölautakunta päätti määrätä Merisataman rannassa sijaitsevan puumai-
sen tyrnin rauhoitetuksi luonnonmuistomeriksi luonnonsuojelulain 23 §:n
nojalla esityslistan liitteenä olevan rauhoitusesityksen mukaisesti.

Samalla ympäristölautakunta päätti todeta, että rauhoituspäätöksestä kuulute-
taan kunnan ilmoitustaululla 30 päivän ajan. Rauhoituspäätöksen tultua lain-
voimaiseksi se lähetetään tiedoksi ympäristöministeriölle, Uudenmaan
maanmittaus-konttorille, Helsingin kihlakunnan poliisilaitokselle, Uudenmaan
ympäristökeskukselle ja Uudenmaan liitolle.

Pöytäkirjanote liitteineen Eteläiset kaupunginosat r.y. - Södra stadsdelarna r.f. -
kaupunginosayhdistykselle, kaupunginkanslialle kuulutusta varten, Helsingin
luonnonsuojeluyhdistykselle, kaupunkisuunnitteluvirastolle, kiinteistövirastol-
le, liikuntavirastolle, rakennusvirastolle, rakennusviraston viherosastolle, Hel-
singin Satamalle ja ympäristökeskuksen ympäristönsuojeluyksikölle.

(Tiia Stén, p. 7312 2685)

Outi Flinkman
pöytäkirjanpitäjä

Pöytäkirja on pidetty yleisesti nähtävillä 1.12.1999 ja asianosaista koskeva pää-
tös on annettu postin kuljetettavaksi seuraavana päivänä pöytäkirjan nähtä-
vänäpitämisestä.

Kuulutettu Helsingin kaupungin ilmoitustaululla /
Kungfört på Helsingfors stads anslagstavla
9.12.99 - 10.1.2000

Ilmoitustaulun hoitaja / Anslagstavlans föreståndare

11.11.1999

MERISATAMAN RANNASSA KASVAVAN PUUMAISEN TYRNIN RAUHOITTAMINEN
LUONNONMUISTOMERKKINÄ

RAUHOITUKSEN EHDOTTAJA

Eteläiset kaupunginosat r.y. - Södra stadsdelarna r.f.
Vuorimiehenkatu 18 B 17
00140 HELSINKI

RAUHOITUSESITYKSEN LAATIJA

Helsingin kaupungin ympäristökeskus
Helsinginkatu 24
00530 HELSINKI

RAUHOITETTAVAN LUONNONMUISTOMERKIN SIJAINTI JA OMISTUS

Puumainen tyrni kasvaa Helsingin Merisataman rannassa (liite 1)
puistoalueella, joka muodostuu 6. kaupunginosan yleisistä alueista 6 P 104 ja
6 Ve 100 sekä Töölön kylän tilasta Töölön vesi Rno 5:2. Alueen omistaa
Helsingin kaupunki ja se on kiinteistöviraston hallinnassa. Alueen saanto- ja
hallintaselvitys on liitteenä 2 ja maanomistajan suostumus rauhoittamiseen
liitteenä 3.

RAUHOITETTAVAN LUONNONMUISTOMERKIN KUVAUS

Merisataman rannassa kasvava tyrni on kookas ja kasvutavaltaan puumainen.
Rakennusviraston ja ympäristökeskuksen edustajat ovat mitanneet tyven
ympärysmiksi 100 cm ja arvioineet rungon pituudeksi noin 7 metriä.
Rungon molempien sivuhaarojen ympärysmittat ovat noin 60 cm. Tyrnissä on
jonkin verran lahoa, siitä on jouduttu poistamaan yksi revennyt oksa ja
runkoa on täytynyt tukea. Osittain vaakasuoraan kasvava runko houkuttelee
lapsia kiipeilemään, mikä on suuri uhkatekijä jo muutenkin ankarissa
olosuhteissa kasvavalle kasville.

Yleensä tyrni kasvaa pensasmaisena, ja puumaiset tyrnit ovat harvinaisia.
Leena Hämet-Ahdin ym. toimittaman Retkeilykasvion mukaan tyrnipensa-
korkeus on tavallisesti 0,5-3 metriä. Niilo Karhun kirjassa "Vihreät
jättiläiset, Suomen paksuimmat puut" on maininta Suomenlinnassa
kasvaneesta tyrnistä, jonka rungon rinnanympärysmitta oli 65 cm ja pituus 4
metriä. Kyseinen "vihreä jättiläinen" on kuitenkin jo huonokuntoisena
katkennut.



11.11.1999

Merisataman rannan tyrni on todettu luonnonsuojelullisesti merkittäväksi
kohteeksi suuren kokonsa ja puumaisen kasvutapansa vuoksi.
Rakennusvirasto on jo tukenut tyrnin runkoa ja rakentanut aidan sen
ympäri. Luonnonmuistomerkiksi rauhoittamisen tarkoituksena on suojella
puumainen tyrni luonnonsuojelulain nojalla.

RAUHOITUSMÄÄRÄYKSET

Merisataman rannan puumainen tyrni rauhoitetaan luonnonmuistomerkkinä
luonnonsuojelulain nojalla.

1. Kiellettyä on
- tyrnin ja sen juuriston vahingoittaminen
- kaikki sellaiset tyrnin välittömässä läheisyydessä tehtävät toimenpiteet,
jotka alentavat sen luonnonsuojelullista arvoa
2. Luvallista on
- esittelytaulun pystyttäminen tyrnin viereen
- rungon ja oksien tukeminen sekä tarvittaessa muiden sellaisten varovaisten
hoitotoimenpiteiden tekeminen, joilla turvataan tyrnin säilyminen
3. Edellä olevista määräyksistä saadaan poiketa Helsingin
ympäristölautakunnan luvalla silloin, kun se on luonnonmuistomerkkin
hoidon kannalta perusteltua.

SOVELLETUT OIKEUSOHJEET

Luonnonsuojelulaki 23, 26 §

KUULUTTAMINEN Rauhoituspäätöksestä tullaan kuuluttamaan kunnan ilmoitustaululla.

MUUTOKSENHAKU Tähän päätökseen voi hakea muutosta valittamalla Helsingin hallinto-
oikeuteen.

LIITTEET

1. Kartta
2. Saanto- ja hallintaselvitys
3. Maanomistajan suostumus
4. Eteläiset kaupunginosat r.y. - Södra stadsdelarna r.f:n kirje
kaupunginhallitukselle

HELSINGIN KAUPUNKI
KIINTEISTÖVIRASTO
Kansliaosasto
kiinteistöluettelo

27.7.1999

no 56/99/F04

Helsingin kaupunki
Ympäristökeskus

puhelinkeskustelu Stén/Kuvaja

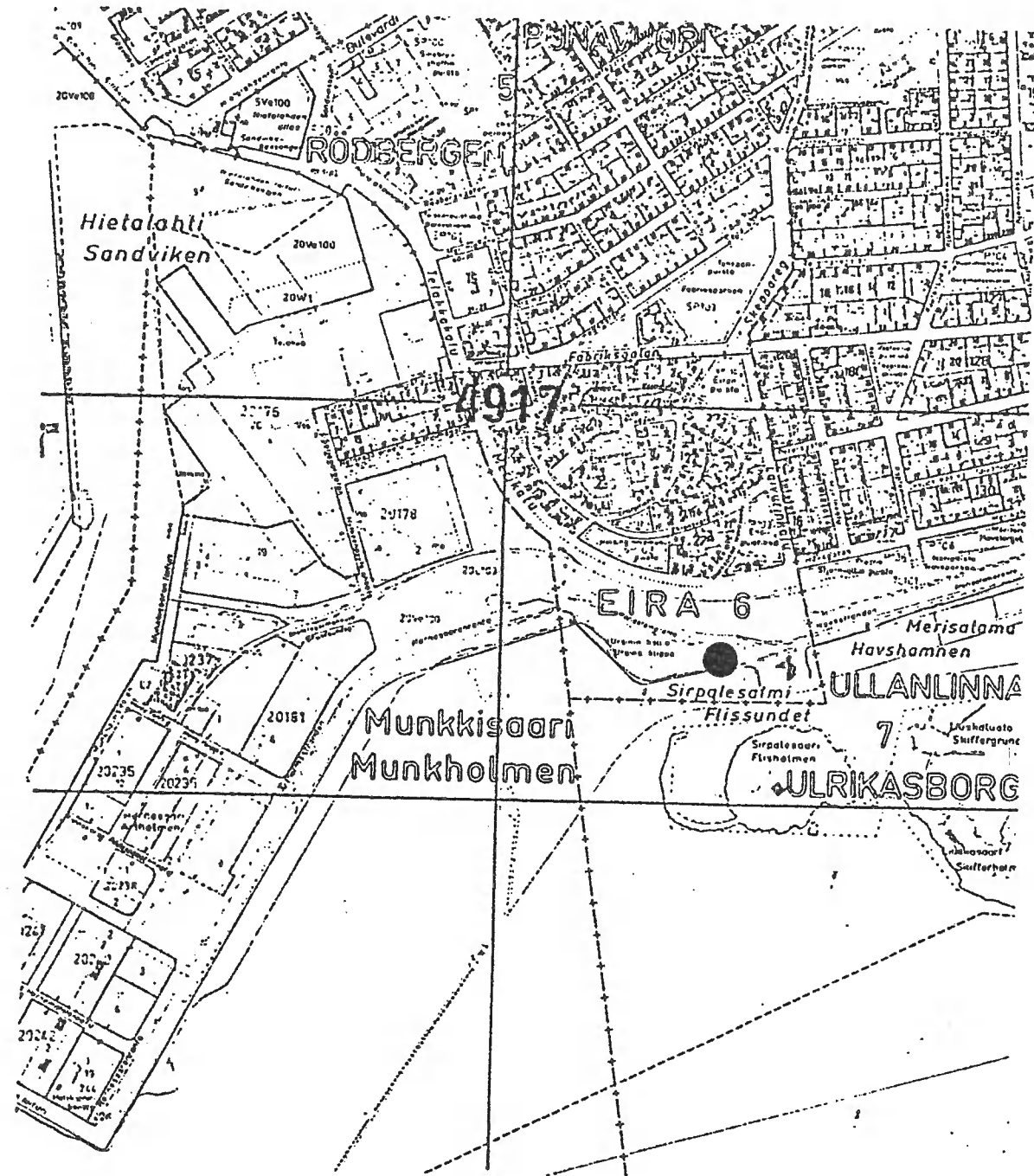
ERÄÄN ALUEEN SAANTO- JA HALLINTASELVITYS

Pyynnöstä ilmoitamme, että Helsingin kaupunki omistaa 6. kaupunginosassa Sirpalesalmen pohjoispuolella sijaitsevan puistoalueen.

Ko. alue muodostuu saman kaupunginosan yleisistä alueista 6 P 104 ja 6 Ve 100 sekä Töölön kylän tilasta Töölön vesi Rno 5:2. Kaikki em. alueet kuuluvat ns. Töölön kylän lahjoitusmaihin, jotka Helsingin kaupunki on saanut omistukseensa kuninkaallisilla kirjeillä 3.8.1569 ja 20.11.1643.

Ko. alue on Helsingin kaupungin kiinteistöviraston hallinnassa.

Maarit Kuvaja
kiinteistöluettelonhoitaja



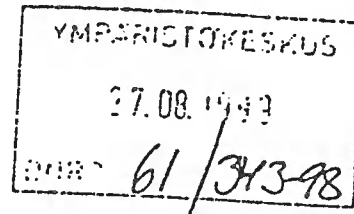
● puumainen tyrni

Leminen/SKU

24.8.1999

Nro 282

Helsingin kaupungin ympäristökeskus



Eteläiset kaupunginosat-
Södra stadsdelarna ry
Vuorimiehenkatu 18 B 17
00140 Helsinki

Ylle Kans 1.4.1999
ABZ

Kv 99/1744/839

MAANOMISTAJAN SUOSTUMUS MERISATAMAN RANNASSA KASVAVAN
PUUMAISEN TYRNIN RAUHOITTAMISELLE

Kiinteistövirasto toteaa maanomistajana, että Merisataman rannassa Sirpalesalmen pohjoispuolella alueella, joka muodostuu yleisistä alueista 6 P 104 ja 6 Ve 100 sekä Töölön kylän tilasta RN:o 5:2, kasvava puumainen tyrni voidaan rauhoittaa luonnonsuojelulain 23 §:n mukaisesti.

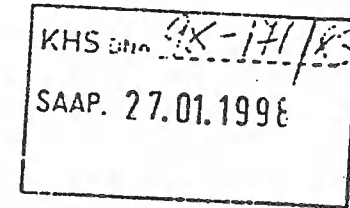
Olavi Louko
virastopäällikkö

Matti Rytkölä
osastopäällikkö

TIEDOKSI

Eteläiset kaupunginosat-Södra stadsdelarna ry,
Vuorimiehenkatu 18 B 17, 00140 Helsinki
Kaupunkisuunnitteluvirasto
Liikuntavirasto
Helsingin Satama
Rakennusvirasto

→ A. Rytkölä
Kaupunginhallitukselle



Eteläiset kaupunginosat-Södra stadsdelarna r.y. esittää Helsingin kaupunginhallitukselle, että Helsingin niemen rannassa Merisataman alueella vastapäätä Pihlajasaaren venelaituria kasvava puumainen tyrni rauhoitetaisiin luonnonmuistomerkkinä luonnonsuojelulain 26 § nojalla. Uuden luonnonsuojelulain nojalla rauhoittaminen on kaupunginhallituksen toimivallassa. Esityksensä perusteina yhdistys esittää seuraavaa:

Esityksessä tarkoitettu tyrni on harvinainen vanha puumainen tyrni. Sen pituus maasta latvaoksiin on n. 4.5 metriä ja rungon ympärysmitta 30 cm maasta on noin 55 cm. Yleensä tyrni kasvaa pensasmaisena. Puumaiset tyrnit ovat erittäin harvinaisia, eikä näin suuresta yksilöstä ole tietoa muualta Helsingin alueelta. Mainittua puuta pienempi myöskin puumainen noin 2 metrin korkuinen tyrni kasvoi puistokäytävän pohjoispuolella, mutta se kaatui noin viisi vuotta sitten. Viherosasto (silloinen puisto-osasto) nosti puun pystyyn, mutta tuet eivät olleet riittäviä ja se kaatui seuraavana syksynä uudelleen ja kaadettiin kolme vuotta sitten.

Kyscinen tyrni kasvaa ankarissa olosuhteissa täytöksi tehdyn rantalouhikon ja puistonurmen rajassa. Se kasvaa osittain lähes vaakasuoraan. Tämä kasvutapa, joka on puun vastaus ankariin tuuliolosuhteisiin, aiheuttaa sille vaaratekijän. Matalalla oleva vaakasuora runko-osa houkuttelee lapsia kiipeämään rungolle, mikä saattaa aiheuttaa sen kaatumisen. Yhdistyksen pyynnöstä puuta on muutaman kerran tuettu, mutta tuki ei ole riittänyt torjumaan ihmisten aiheuttamaa uhkaa puun säilymiselle. Merisataman kunnostustöiden jatkuessa on yhdistyksen mielestä huolehdittava tyrnin säilymismahdollisuuksista siitäkin huolimatta, että kunnostustyössä käytetään raskaita koneita.

Lisäksi yhdistys esittää, että rakennusviraston viherosaston toimesta Kaupunginosayhdistys esittää, että kaupunginhallitus rauhoittaa tyrnin luonnonmuistomerkkinä pikaisesti. Lisäksi yhdistys esittää, että rakennusviraston viherosaston toimesta huolehdittaisiin puun tukeminen aikaisempaa paremmin. Samassa yhteydessä olisi syytä harkita muitakin puun suojelekeinoja esim. vaatimattoman aidan rakentamista, mikä turvaisi puun säilymisen edelleen.

Kaupunginosayhdistys toivoo saavansa tietoa asian edistymisestä.

Helsinki 22.1.1998

Sirpö Saari
puheenjohtaja

Anna Liisa Gylling
sihteeri

*Siirrettiin: Rakennusniasto
Vilho Osto*