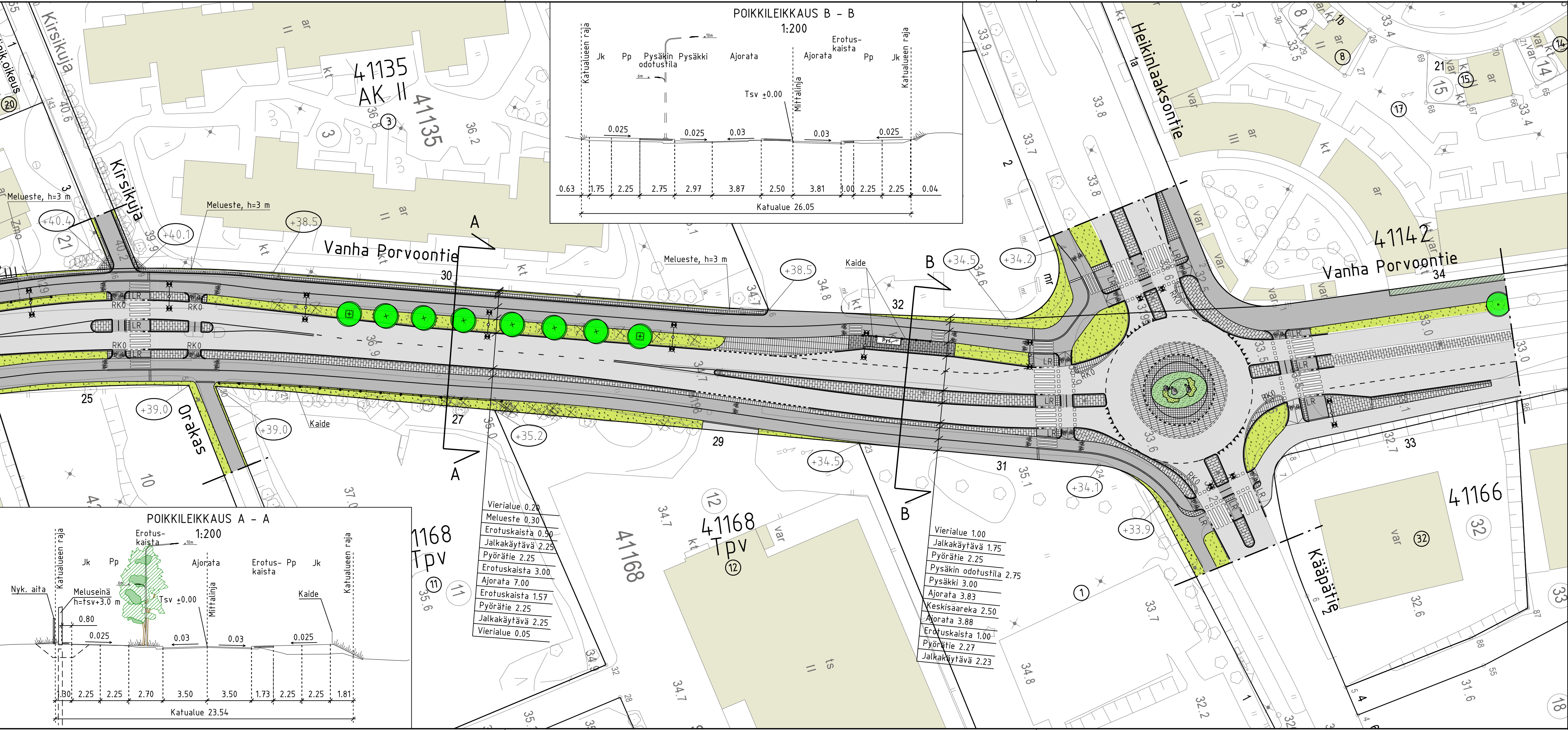
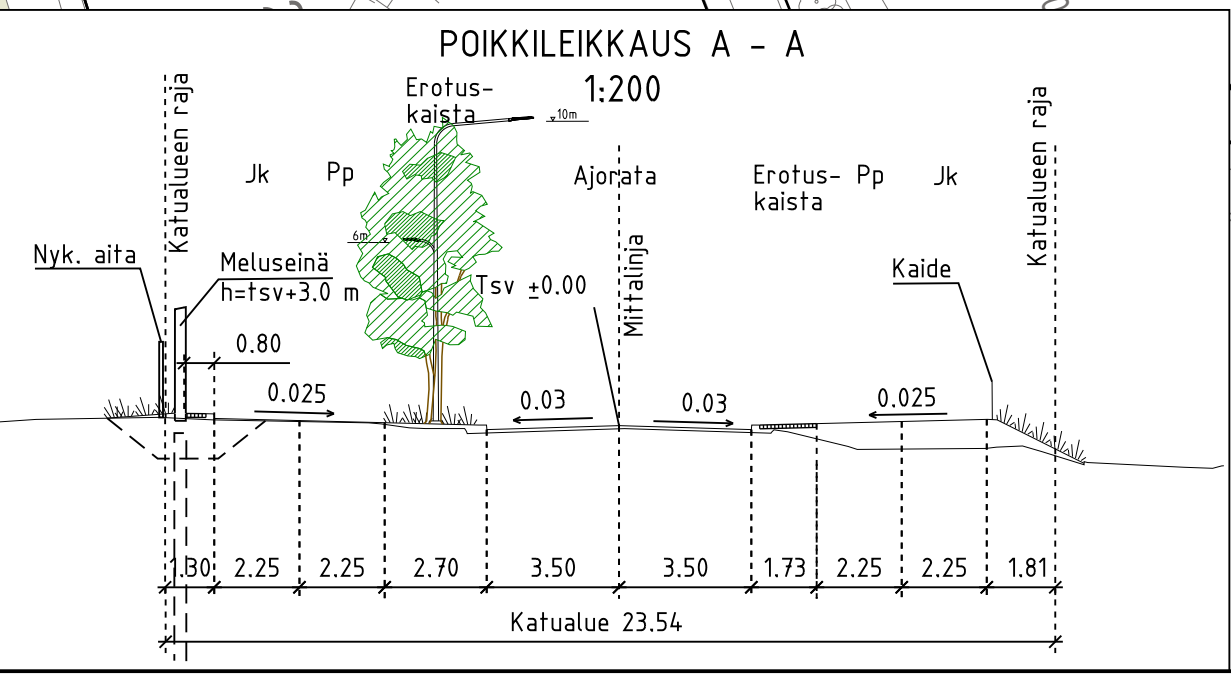
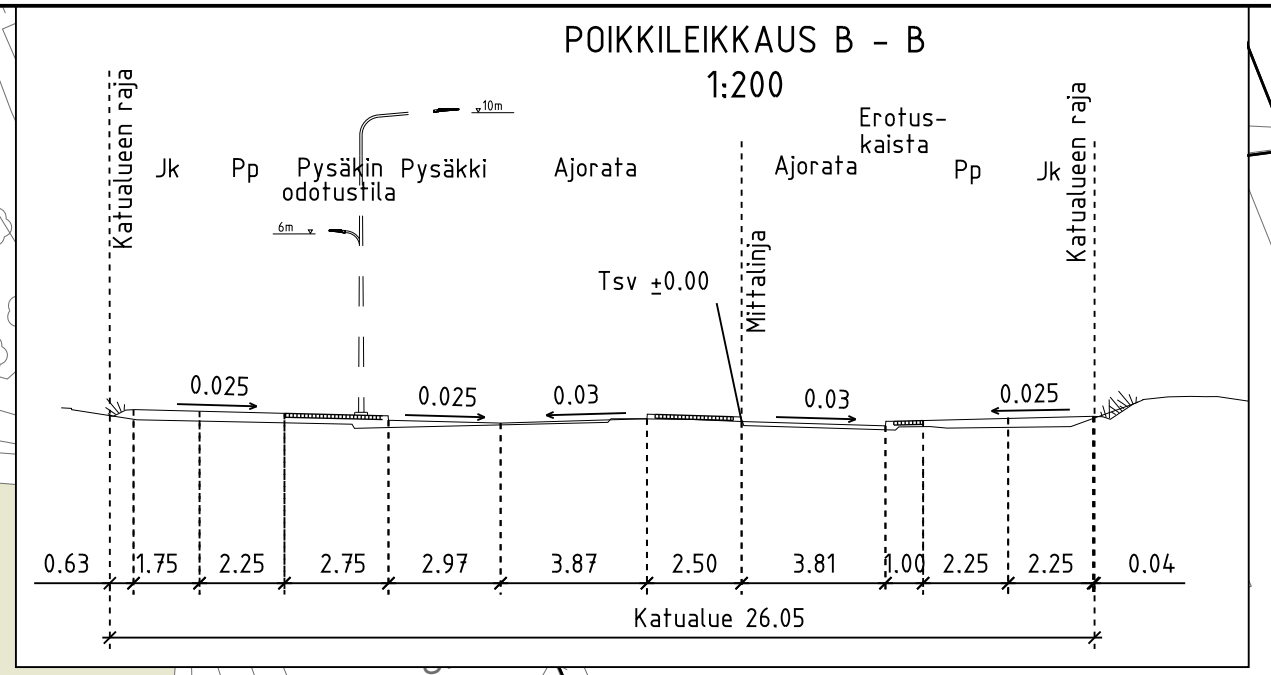





1:10 000

PIIRUSTUSMERKINNÄT

-  Ajorata/jalkakäytävä/jk+pp, asfalttia
-  Betonikivi, harmaa
-  Noppakivi, harmaa
-  Nupukivi, harmaa
-  Nurmikivi
-  Betonikiveys 278x138x80, musta, tiililadonta
2:n kiven (138x138x80) valkoinen betonikiviraita
3:n kiven (90x90x90) harmaa noppakiviraita
-  Niitty, hoitoluokka B2
puiden alle istutetaan pikkusipuleita
-  Lehtipensas, matala
-  Maanpeiteperenna
-  Nykyinen pensasistutus
-  Istutettava lehtipuu ja rungonsuoja
-  Istutettava lehtipuu
-  Nykyinen lehtipuu
-  Poistettava puu
-  Maakivi
-  Tukimuuri
-  Reunatuki
-  Madallettu reunatuki
-  Upotettu reunatuki
-  Luiskattu reunatuki
-  Meluste
-  Valaisinylväs



LUONNOS 9.10.2023

Helsinki		Kaupunkiympäristön toimiala		www.hel.fi	
KAUP.O.SA, OSA-ALUE		41. Suurmetsä		sähköposti: etunimi.sukunimi@hel.fi	
<p>VANHA PORVOONTIE välillä Kirsikuja-Heikkinlaaksontie</p> <p>Katusuunnitelma</p>					
MK	LIITTYY	NRO	31437/3	KHS	
1:500	KORVAA			KYLK	
	KORVATTU	TASOKOORDINAATISTO:	ETRS-GK25	HYV.	
	ASEMAKAAVA	7731_6181	10249 ja 9857	TARK.	
	LIIKENNES.	KORKEUSJÄRJESTELMÄ:	NZ000	PROJ.	
				HYV.	
				TARK.	
				LAAT.	
		Ramboll Finland Oy PL 25, Itsehallintokuja 3 02601 ESPOO puh. 020 755 611			