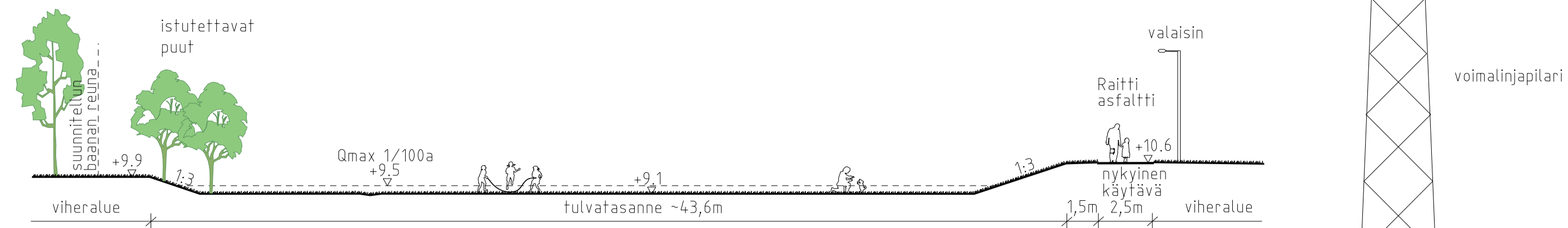



LEIKKAUS A-A, 1:200

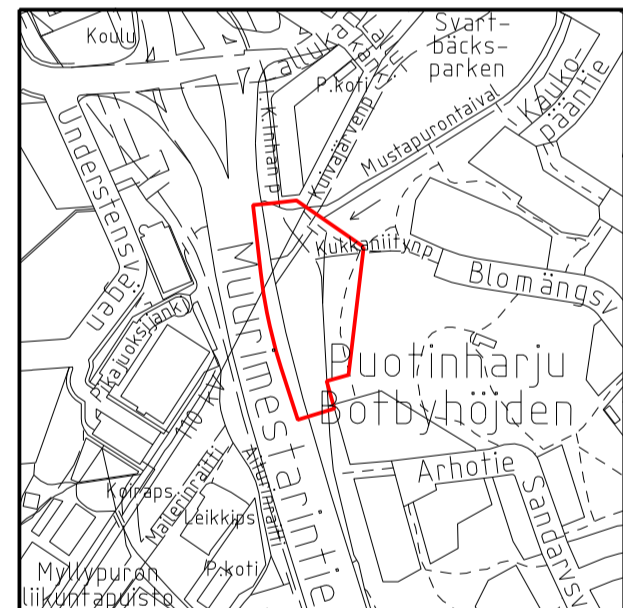


LEIKKAUS B-B, 1:200



MERKINNÄT:

- Suunnittelualueen raja
- Puistoalueen raja
- Säilytettävä lehtimetsä
- Säilytettävä puu
- Poistettava puu
- Istutettava lehtipuu
- Nykyinen lehtipensas
- Nykyinen käyttönurkko
- Niitty
- Nykyinen luonnonkasvillisuus
- Nykyinen kiviheitoke
- Nykyinen käytävä (asfaltti/kivituhka)
- Nykyinen vesialue (uoma)
- Toteutettu virtavesikunnostus
- Nykyinen penkki betonilaatalla ja roska-astia
- Nykyinen roska-astia (syvässäiliö)
- Nykyinen voimalinjohto ja pylöni
- Luiska
- Tulvatasanne, jolle vesi voi nousta vuosittain
- Likimääräinen korkeusasema
- Nykyinen valaisin
- Nykyinen taide-teos
- Maakiviä
- Nykyinen hulevesikaivo
- Nykyinen rummupää
- Nykyinen kaide tai aita
- Uusi oja/painanne



1:10 000

LUONNOS 12.10.2023

Helsinki Kaupunkiympäristön toimiala www.hel.fi
sähköposti: etunimi.sukunimi@hel.fi

KAUPUNSIUNNITELMA
45. Vartiokylä, 457. Itäkeskus

Mustapuron vesienhallinta,
Mustapuronpuisto välillä Kehä 1 - Kukkaniitynpolku

Puistosuunnitelma

Mk	LITTYY	00000/000	NRO	Vio 6384/1	KHS	
1:500	KORVAA	00000/000			KYLK	
	KORVATTU	00000/000	TASOKOORDINAATIO:		HYV.	xx.xx.2023
	ASEMAKAAVA	11420	ETRS-GK25		TARK.	xx.xx.2023
	LIKENNES.	00000	KORKEUSJÄRJESTELMÄ:	N2000	PROJ.	xx.xx.2023
Konsultti					HYV.	xx.xx.2023
					TARK.	xx.xx.2023
					LAAT.	xx.xx.2023

SITOWISE Sitowise Oy
020 747 6000
www.sitowise.com

H. Hyväksyjä
T. Tarkastaja
S. Knuti
A. Koskeniemi
V. Larjosto
S. Mikkola