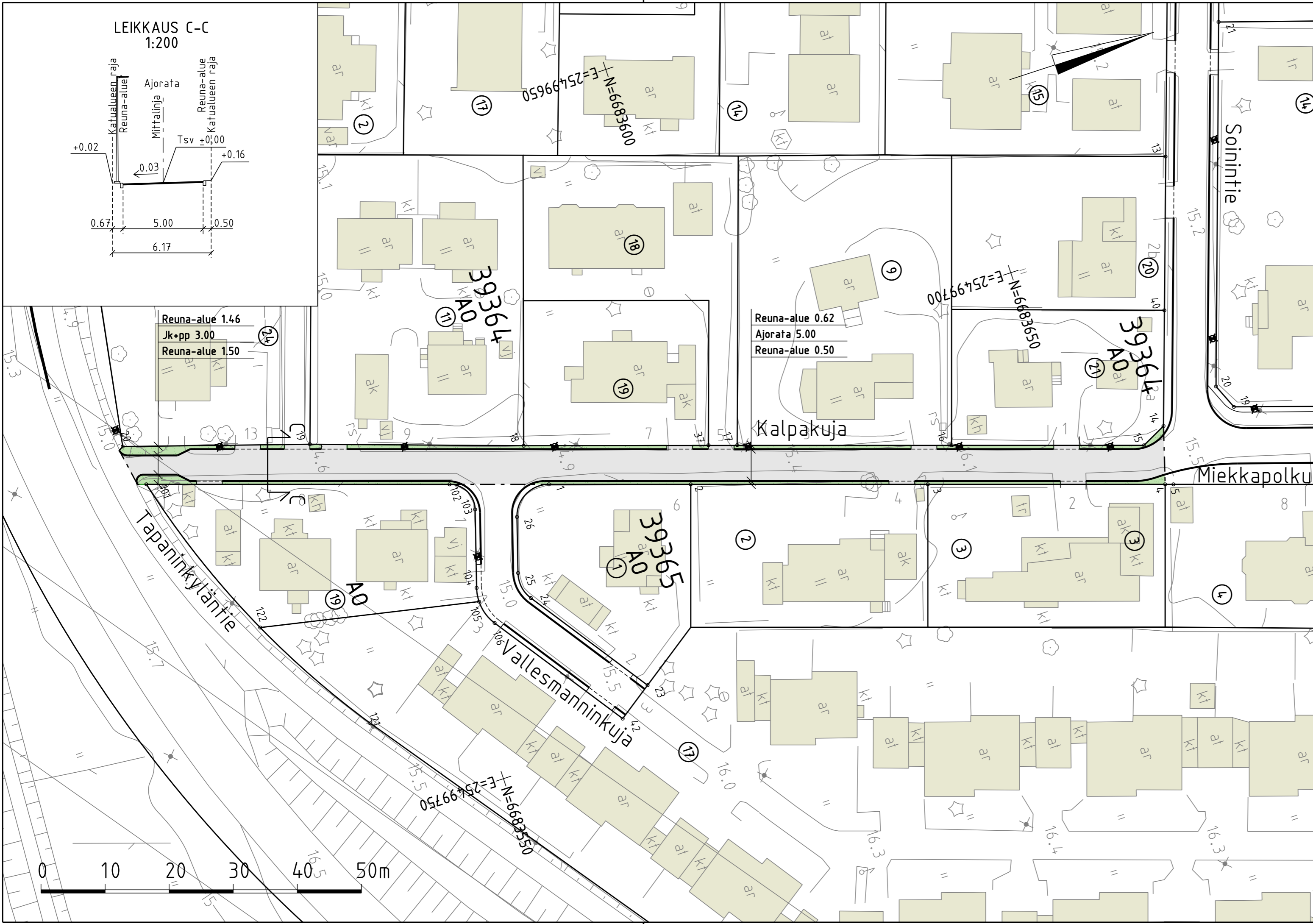
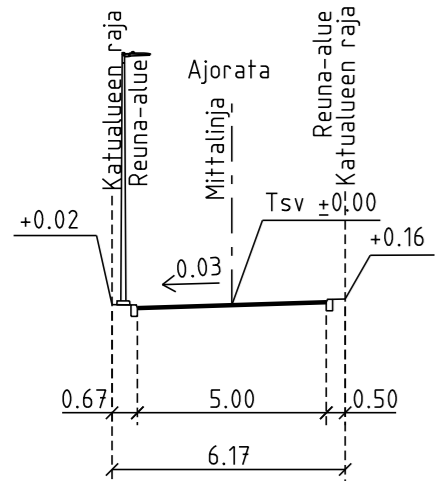


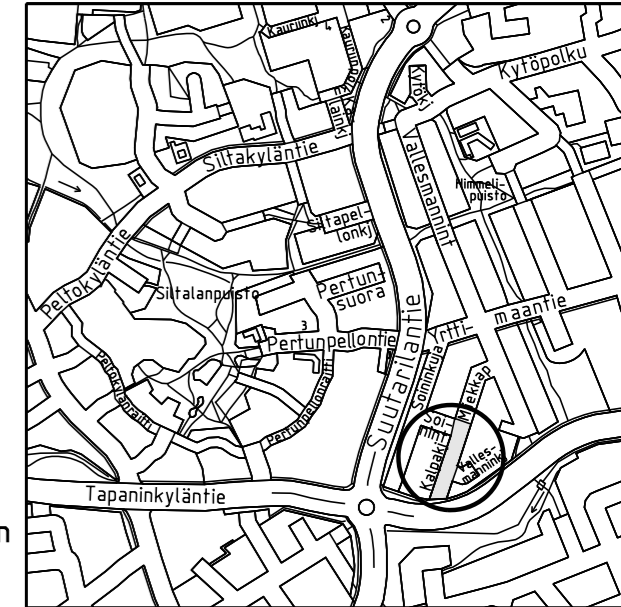
LEIKKAUS C-C  
1:200



PIIRUSTUSMERKINNÄT

- Ajoina, asfalttia
- Nurmetus
- +15.5 Kadun likimääräinen korkeusasema
- Reunatuki, luonnonkivi, punainen
- Reunatuki, madallettu, luonnonkivi, punainen
- Valaisinpylväs, korkeus 6,5 m

Katu kuivatetaan hulevesiviemärillä, josta vedet johdetaan Tapaninkyläntien eteläpuolella olevaan avo-ojaan.



1:15 000



LUONNOS 26.3.2024

Helsinki		Kaupunkiympäristön toimiala		www.hel.fi sähköposti: etunimi.sukunimi@hel.fi	
KAUP.O.SA, OSA-ALUE 39. Tapaninkylä, Töyrynummi					
<b>KALPAKUJA</b>					
Katusuunnitelma					
MK 1:500, 1:200	LIITTYY	NRO <b>32142/1</b>	KHS		
	KORVAA		KYLK		
	KORVATTU		HYV.		
	ASEMAKAAVA 8560		TARK.		
LIIKENNES.	-	TASOKOORDINAATISTO: ETRS-GK25	PROJ.		
			KORKEUSJÄRJESTELMÄ: N2000		
<b>Finnmap Infra</b>		Ratapihantie 11, PL 114, 00521 HELSINKI p. (09) 8565 3800, fax (09) 8565 3850 www.finnmap-infra.fi		HYV.	<b>x.x.xxxx</b> Hyv_FMI
				TARK.	<b>x.x.xxxx</b> Tark_FMI
				LAAT.	<b>x.x.xxxx</b> Suun_FMI