

N:o 2310  
5908 361 83 Y Hel

Uudenmaan lääninhallituksen päätös  
luonnonsuojelua Helsingin kaupungissa  
koskevassa asiassa. Annettu Hel-  
singissä, 10 päivänä toukokuuta 1984.

Helsingin kaupunginhallitus on lääninhallitukselle lähettämällään kirjeellä 5.4.1983 esittänyt, että lääninhallitus määräisi Helsingin kaupungin omistuksessa olevaan tilaan Haltialan yksinäistalo, Tomtbacka RN:o 1:2 ja Vantaan kaupungin Ylästalon kylässä tilaan Smeds RN:o 2:7 kuuluvan, liitekarttaan merkityn Pitkäkösken rinnelehtoalueen luonnonsuojelulain nojalla luonnonsuojelualueeksi.

Helsingin kaupunginvaltuusto on 30.3.1983 tehnyt päätöksen alueen rauhoitushakemuksesta.

Maa- ja metsätalousministeriö (14.6.1983), Uudenmaan läänin maanmittauskonttori (10.5.1983) ja Vantaan kaupunginvaltuusto (23.1.1984) ovat antaneet asiasta lausuntonsa.

Rauhoitettavaksi esitetyt noin 12,62 ha:n suuruiset rinnelehdot Pitkäkösken eteläpuolella ovat lähes luonnontilassa. Puusto on jylhää kuusikkoa, jossa sekapuuna on useita lehtipuulajeja. Pensas- ja kenttäkerroksen kasvillisuus on erittäin runsaslajinen. Rinnelehtojen ja Vantaanjoen pohjoispuolinen osa on myös runsaslajista lehtoa. Seudulliseen ulkoilureittiin kuuluva kävelysilta yhdistää alueet toisiinsa. Reitti kulkee myös Vantaan puoleisen alueen läpi. Vantaanjoen Pitkäkösken molemmilla puolilla olevat rantalehdot muodostavat ulkoasultaan kokonaisuutena yhtenäisen lähes luonnontilaisen joki- ja koskimaiseman.

Lääninhallitus on tutkinut asian. Alueen suojelu edistää huomattavaa yleistä etua. Tämän vuoksi lääninhallitus harkitsee oikeaksi luonnonsuojelulain 9 ja 10 §:ien nojalla määrätä oheiseen liitekarttaan punaisella rajatut ns. Pitkäkösken rinnelehdot luonnonsuojelulain mukaiseksi luonnonsuojelualueeksi.

Leimaverotta

Helsingin kaupunginhallitus

st.

Alueella on noudatettava seuraavia rauhoitusmääräyksiä:

1. Alueella on kielletty:

- maankäyttö viljelykseen sekä maan ja kivien ottaminen, siirtäminen ja louhiminen sekä ojien kaivaminen ja pantoaminen
- tulenteke, telttailu ja muu leirielämä
- muu kuin riistanhoitoa ja ulkoilua palvelevien rakenteiden, teiden ja laitteiden rakentaminen
- kaikenlainen muu toiminta, joka voi vaikuttaa epäedullisesti alueen eläimistön ja kasvillisuuden säilymiseen

2. Liikkuminen alueella on sallittu vain erikseen osoitetuilla reiteillä, joilla saa kulkea jalkaisin ja talvella hiihtäen.

3. Suojelualueella kulkevan sähköjohdon omistaja on oikeutettu tekemään tai teettämään johdon käytön, käyttövarmuuden ja kunnossapidon edellyttämiä toimenpiteitä sekä liikkumaan johtokatualueella sekä suojelualueella olevilla reiteillä siinä laajuudessa kuin edellä mainittujen töiden tekeminen edellyttää. Vesakoiden kemiallinen torjunta ja muut torjunta-aineiden käyttö alueella on kuitenkin kielletty.

4. Maanomistajalla on oikeus käsitellä alueen puustoa suojelunäkökohtat huomioon ottaen siinä määrin kuin rauhoitusalueella liikkumiseen osoitettujen reittien käyttöturvallisuuden sekä alueen luonteen säilyttämisen kannalta on tarpeellista.

5. Edellä olevista määräyksistä saadaan lääninhallituksen hyväksymän suunnitelman mukaan poiketa, milloin se luonnonsuojelualueen hoidon ja käytön kannalta on perusteltua.

Luonnonsuojelualue on maanomistajan toimesta ympäristöministeriön hyväksymällä tavalla luonnonsuojelualueeksi merkittävä maastoon asetettavin opastein. Merkintä- ja polkuverkostosuunnitelmat on esitettävä lääninhallitukselle hyväksyttäväksi.

Tämä päätös kuulutetaan kuten kunnallisista kuulutuksista on säädetty sekä julkaistaan virallisessa lehdessä lääninhallituksen toimesta. Lehti-ilmoituskulut maksetaan valtion varoista.

Tähän päätökseen tyytymätön saa hakea siihen muutosta korkeimmalta hallinto-oikeudelta valituksella, joka on tehtävä kirjallisesti. Valituskirja on valittajan tai valituskirjan muun laatijan omakätisesti allekirjoitettava ja siihen tulee, milloin valittaja ei ole allekirjoittajana, sisältyä ilmoitus valituskirjan laatijan ammatista ja asuinpaikasta. Valituskirja, johon on liitettävä tämä päätös alkuperäisenä tai viran puolesta oikeaksi todistettuna jäljennöksenä ja todistus siitä, minä päivänä valittaja on saanut päätöksestä tiedon, on viimeistään kolmantenkymmentenä (30) päivänä päätöksen tiedoksisaantipäivästä, sitä päivää lukuun ottamatta, valittajan tai hänen laillisesti valtuuttamansa asiamiehen annettava korkeimman hallinto-oikeuden kirjaajankonttoriin (osoite: Pohjoisesplanadi 3, Helsinki 17) ennen viraston aukioloajan päättymistä. Lähettäjän vastuulla voidaan valitusasiakirjat myös lähettää maksettuna postilähetyksenä tai lähetin välityksellä. Postiin valitusasiakirjat on jätettävä niin ajoissa, että ne ehtivät saapua perille yllä mainittuna määräpäivänä ennen viraston aukioloajan päättymistä.

Tiedoksisaantipäivän osoittaa tiedoksianto- tai saantitodistus. Milloin kysymyksessä on sijaistiedoksianto, katsotaan tiedoksisaannin kuitenkin tapahtuneen, jollei muuta näydetä, kolmantena (3) päivänä sijaistiedoksiantoa koskevan tiedoksianto- tai saantitodistuksen osoittamasta päivästä.

Virkakirjeen katsotaan tulleen viranomaisen tietoon kirjeen saapumispäivänä.

Kansliapäällikkö

Risto Jaakkola

Toimistopäällikön sijainen  
Ympäristönsuojelun tarkastaja

Camilla v. Bonsdorff

Tiedoksi:

Ympäristöministeriö  
Uudenmaan läänin maanmittauskonttori  
Helsingfors distriktskogs nämnd  
Helsingin seutukaavaliitto  
Helsingin nimismiespiiri  
Uudenmaan luonnonsuojelupiiri  
Vantaan kaupunginhallitus


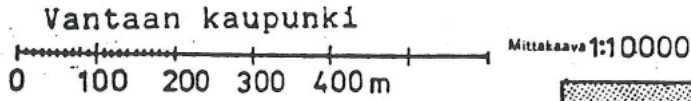
Jäljennöksen oikeaksi todistaa:  
Paikka ja aika edellä mainitut:

Ympäristönsuojelun  
tarkastaja

Camilla von Bonsdorff



Kunta <b>Helsingin kaupunki</b>	Kaup. osa / Kylä <b>35.Haltialan yksinäistalo</b>	Korttali <b>Ylästön kylä</b>	Tontti / Tila <b>RN:o 1:2</b>
Vantaan kaupunki			<b>RN:o 2:7</b>

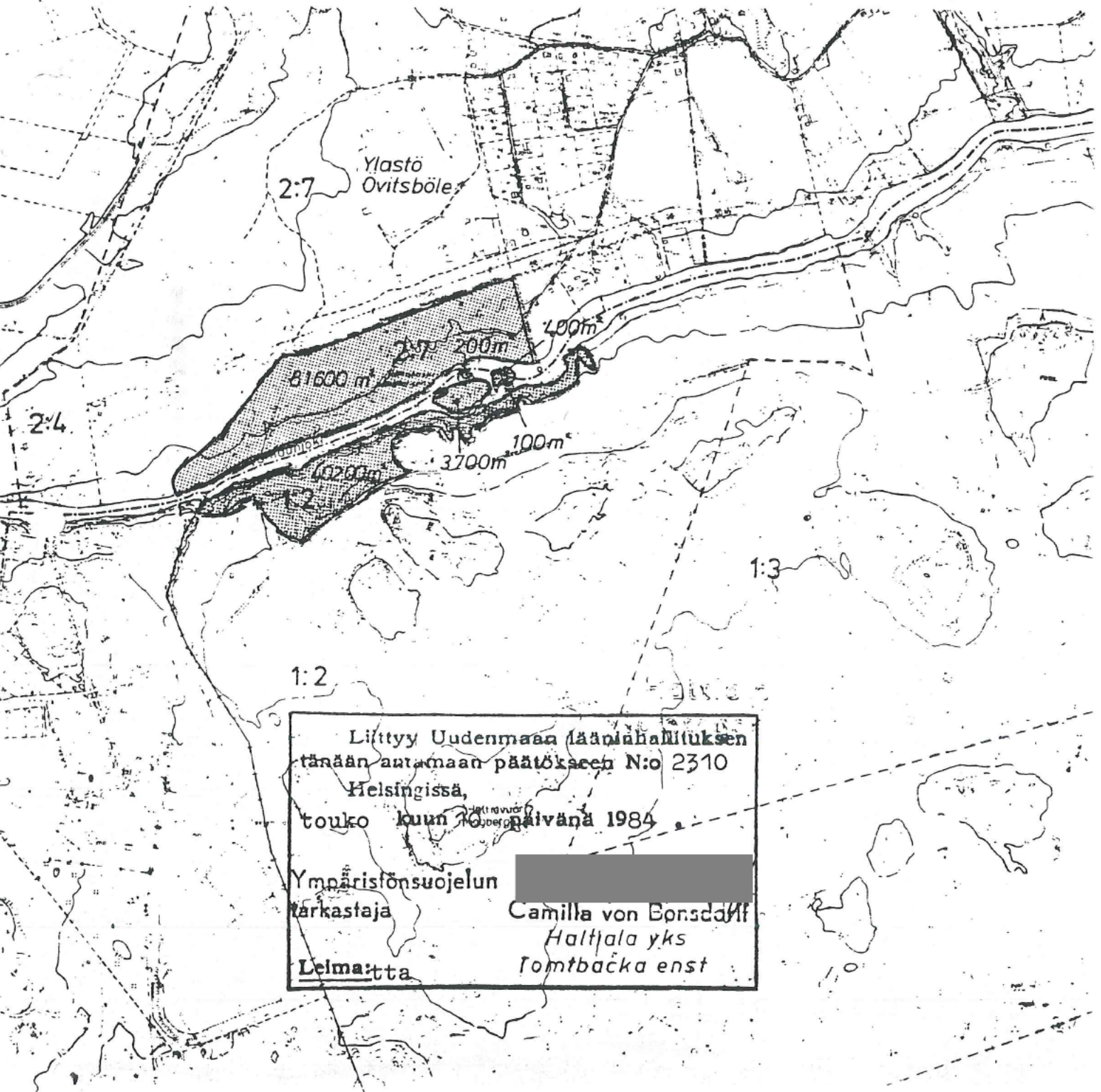


Noin 126200 m<sup>2</sup> suuruinen luonnonsuo-  
lualueeksi ehdotettu alue, joka kuu-  
Helsingin kaupungin Haltialan yks.  
laan Tomtbacka RN:o 1:2 ja Vantaan  
pungin Ylästön kylän tilaan Smeds R  
2:7

- Ar Asuinrakennus
- Tr Talousrakennus

- Tontin raja
- - - Tilan raja

Helsingissä 22.10.1982  
Perti Heikkilä  
kiinteistöinsinööri



Liittyy Uudenmaan lääninhallituksen  
tänään antamaan päätökseen N:o 2310  
Helsingissä,  
touko kuun 30 päivänä 1984  
Ympäristönsuojelun  
tarkastaja Camilla von Bonsdorff  
Haltjala yks  
Tomtbacka enst  
Leimatta

