

3 1509
STJ/1 LIITE 3
Khs 25.6.1990
} 10
UUDENMAAN LÄÄNINHALLITUS
PL 110 00521 HELSINKI
Ratapihantie 9, puh 90-17351

PÄÄTÖS (3) YMT 630

Helsinki 5.6.1990

Dno 09125 361 89 127

ASIA Hakemus luonnonsuojelualan rauhoittamiseksi
HAKIJA Helsingin kaupunki
HAKEMUS 16.6.1989

Luonnonsuojelualan sijainti

Kunta: Helsinki
Kylä: Vuosaari
Tiloilla: Ramsö no 19 RNo 3:19
Ramsö no 20 RNo 3:20
Rastböle RNo 3:300

Luonnonsuojelualan kuvaus

Ramsinniemen lehto kuuluu valtakunnalliseen lehtojensuojeluohjelmaan. Se on kostea merenrantalehto, jossa kasvaa mm. tervaleppiä ja kookkaita saarnia sekä laajoja kasvustoja muodostavia kotkansiipisaniaisia. Lehdon lisäksi rauhoitettavaksi haettuun alueeseen kuuluu kallio- ja kangasmetsiä. Alueella sijaitsee myös laaja litorinamerivaiheen aikainen rantakivikko. Alueen pinta-ala on 5,3 ha.

Koko rauhoitettavaksi esitetty alue on sekä seutu- että yleiskaavassa merkitty virkistysalueeksi.

Rauhoituksen tarkoituksena on alueen tunnetuksi tekeminen ja käytön tehostaminen kuitenkin siten, että alueen hieno luonto säilyy.

Korvaus

Hakija ei ole ilmoittanut vaativansa luonnonsuojelulain 11 a §:n mukaista taloudellisten menetysten korvaamista.

JAKELU

Päätös Helsingin kaupunki

TIEDOKSI

Ympäristöministeriö
Uudenmaan läänin maanmittauskonttori
Helsingin seutukaavaliitto
Helsingin poliisilaitos

Leimaverotta

LAUSUNNONANTAJAT

Ympäristöministeriö 12.10.1989

Uudenmaan läänin maanmittauskonttori 9.11.1989

LÄÄNINHALLITUKSEN RATKAISU JA PERUSTELUT

Lääninhallitus määrää oheiseen karttaan punaisella rajatun alueen rauhoitetuksi luonnonsuojelualueeksi; kuitenkin siten, että Ramsinien tien rajoittuvalla osuudella luonnonsuojelualueen raja on 10 metrin etäisyydellä päätöksenteon aikaisen, karttaan merkityn ajoradan pohjoisreunasta; ja että ulkoilureitti voidaan toteuttaa leikkaamatta tien eteläpuolella olevaa kalliota.

Rauhoitusmääräykset

1. Alueella on kielletty:

- ojien kaivaminen, vesien perkaaminen ja patoaminen sekä kaikenlainen muu kallio- ja maaperän vahingoittaminen, muuttaminen ja sen ainesten ottaminen
- metsästys sekä kaikenlainen eläinten häiritseminen ja pesien vahingoittaminen
- matojen kaivaminen maasta
- kaikenlaisten eläin- ja kasvinäytteiden keruu ilman lääninhallituksen lupaa lupaa
- liikkuminen osoitettujen polkureittien ulkopuolella varsinaisella lehtoalueella
- tulenteke, telttailu ja muu leirielämä
- roskaaminen
- koirien kuljettaminen kytkemättöminä
- suunnistus- sekä muut maastokilpailut ja harjoitukset
- muiden kuin luonnonsuojelualueen virkistys-, opetus- ja tutkimustarpeita palvelevien teiden ja laitteiden rakentaminen
- kaikenlainen muu toiminta, joka saattaa muuttaa alueen maisemakuvaa tai vaikuttaa epäedullisesti kasviston tai eläimistön säilymiseen alueella

2. Alueella on sallittu edellä olevien säännösten estämättä:

- alueen opastusta palvelevien rakenteiden rakentaminen ja huolto
- sienten ja marjojen keruu paitsi varsinaisella lehtoalueella
- lääninhallituksen vahvistaman käyttö- ja hoitosuunnitelman mukaiset toimenpiteet; suunnitelmassa esitetään puuston hoito, ulkoilureittien, luontopolkujen ja opaste-rakenteiden laatiminen, käytön kanavoiminen sekä toimenpiteet arvokkaiden luontokohteiden säilyttämiseksi

3. Edellä olevista määräyksistä saadaan lääninhallituksen luvalla poiketa sikäli kuin se on luonnonsuojelualueen hoidon ja käytön kannalta perusteltua.

Hakija velvoitetaan merkitsemään rauhoitus maastoon lääninhallituksen hyväksymällä tavalla. Ohjeet annetaan erikseen.

Sovelletut oikeusohjeet

Luonnonsuojelulaki 9, 11 ja 17 §

KUULUTTAMINEN


Lääninhallitus kuuluttaa tästä päätöksestä niin kuin julkisista kuulutuksista on säädetty ja tiedonanto siitä julkaistaan virallisessa lehdessä.

MUUTOKSENHAKU

Tähän päätökseen saa hakea muutosta valittamalla korkeimpaan hallinto-oikeuteen.

Valitusosoitus on liitteenä.

Maaherra


Eva-Riitta Siitonen

Ylitarkastaja


Jorma Jantunen

LIITTEET

kartta
valitusosoitus

RAMSINNIEMEN LEHTO


SUOJELUALUEEN PERUSTAMINEN
HELSINGIN KAUPUNGIN MAILLE

LUND PÅ RAMSÖUDD

INRÄTTANDE AV SKYDDSSOMRÅDE
PÅ HELSINGFORS STADS MARKER



kaupungin omistamat
alueet
staden tillhöriga
områden

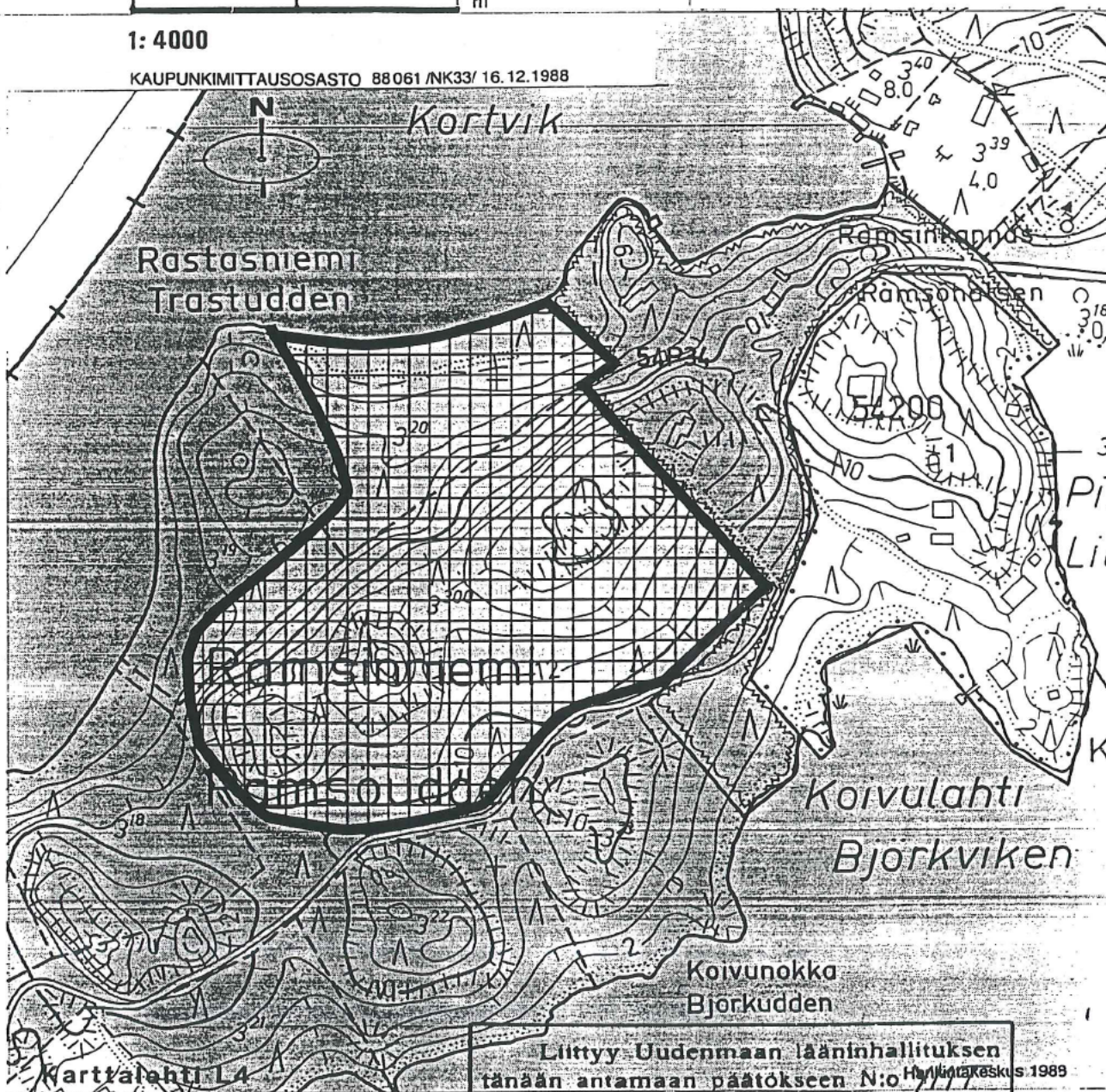


suojeltavaksi
ehdotettu alue
område vilket
föreslås skyddas

0 100 200
m

1: 4000

KAUPUNKIMITTAUSOSASTO 88061/NK33/16.12.1988



Litty Uudenmaan lääninhallituksen
tänään antamaan päätökseen N:o 7117
Helsingissä, 630
kesä kuun 5 päivänä 1990.

Ylitarkastaja
Överinspektör

Jorma Jantunen

Leima: --