

UUDENMAAN LÄÄNINHALLITUS
PL 110 00521 HELSINKI
Ratapihantie 9, puh 90-17351

15 STJ/1 LIITE 2
Khs 25.6.1990

9

PÄÄTÖS YMT629

Helsinki 5.6.1990

Dno 09126 361 89 127

ASIA Hakemus luonnonsuojelualan rauhoittamiseksi
HAKIJA Helsingin kaupunki
HAKEMUS 16.6.1989

Luonnonsuojelualan sijainti

Kunta: Helsinki
Kylä: Niskala
Tiloilla: Nackböle RNo 1:3
Långfors RNo 1:5

Kylä: Haltialan yksinäistalo
Tiloilla: Långfors I RNo 1:1
Tomtbacka RNo 1:2

Luonnonsuojelualan kuvaus

Ruutinkosken lehto kuuluu valtakunnalliseen lehtojensuojeluohjelmaan. Varsinaisen lehto-alueen lisäksi rauhoitettavaksi haettuun alueeseen on otettu mukaan rantaniittyä. Varsinkin keväisin kukkivat lehtolajit muodostavat alueella laajoja kasvustoja. Rauhoitettu kynäjalava kasvaa alueella luonnonvaraisena. Pesivään linnustoon kuuluvat satakieli sekä luhta- ja viitakerttunen. Alueen pinta-ala on 8,5 ha.

Rauhoittamisen tarkoituksena on arvokkaan lehto- ja rantaniittyalueen suojeleminen luontoa muuttavilta toimenpiteiltä.

Korvaus

Hakija ei ole ilmoittanut vaativansa luonnonsuojelulain 11 a §:n mukaista taloudellisten menetysten korvaamista.

JAKELU

Päätös Helsingin kaupunki

TIEDOKSI

Ympäristöministeriö
Uudenmaan läänin maanmittauskonttori
Helsingin seutukaavaliitto
Helsingin poliisilaitos

Leimaverotta

LAUSUNNONANTAJAT

Ympäristöministeriö 12.10.1989

Uudenmaan läänin maanmittauskonttori 9.11.1989

LÄÄNINHALLITUKSEN RATKAISU JA PERUSTELUT

Lääninhallitus määrää oheiseen karttaan punaisella rajatun alueen rauhoitetuksi luonnonsuojelualueeksi.

Rauhoitusmääräykset

1. Alueella on kielletty:

- ojien kaivaminen, vesien perkaaminen ja patoaminen sekä kaikenlainen muu kallio- ja maaperän vahingoittaminen, muuttaminen ja sen ainesten ottaminen
- metsästys sekä kaikenlainen eläinten häiritseminen ja pesien vahingoittaminen
- onkiminen kosken alueella
- matojen kaivaminen maasta muualta kuin osoitetusta paikasta
- kaikenlaisten eläin- ja kasvinäytteiden keruu ilman lääninhallituksen lupaa
- liikkuminen osoitettujen polkureittien ulkopuolella
- kasvien tai niiden osien kerääminen tai vahingoittaminen
- tulenteke, telttailu ja muu leirielämä
- liikkuminen pyörällä
- roskaaminen
- koirien kuljettaminen kytkemättöminä
- suunnistus- sekä muut maastokilpailut ja harjoitukset
- muiden kuin luonnonsuojelualueen virkistys-, opetus- ja tutkimustarpeita palvelevien teiden ja laitteiden rakentaminen
- kaikenlainen muu toiminta, joka saattaa muuttaa alueen maisemakuvaa tai vaikuttaa epäedullisesti kasviston ja eläimistön säilymiseen alueella

2. Alueella on sallittu edellä olevien säännösten estämättä:

- liikkuminen alueella merkittyjä polkuja pitkin jalan tai hiihtäen
- korkeaännitelinjojen edellyttämät huoltotyöt, kemiallisten torjunta-aineiden käyttö on kuitenkin kielletty
- karjan tai lampaiden laiduntaminen niittyalueilla
- alueen opastusta palvelevien rakenteiden rakentaminen ja huolto
- joenylityspaikan rakentaminen lääninhallituksen hyväksymän suunnitelman mukaisesti

- aluetta saadaan hoitaa ja käyttää lääninhallituksen vahvistaman käyttö- ja hoitosuunnitelman mukaisesti; suunnitelmassa esitetään metsien hoitaminen, ulkoilureittien, luontopolkujen ja opasrakenteiden rakentaminen, käytön kanavoiminen sekä toimenpiteet arvokaiden luontokohteiden säilyttämiseksi

3. Edellä olevista määräyksistä saadaan lääninhallituksen luvalla poiketa sikäli kun se on luonnonsuojelun alueen hoidon ja käytön kannalta perusteltua.

Hakija velvoitetaan merkitsemään rauhoitus maastoon lääninhallituksen hyväksymällä tavalla. Ohjeet annetaan erikseen.

Sovelletut oikeusohjeet

Luonnonsuojelulaki 9, 11 ja 17 §

KUULUTTAMINEN


Lääninhallitus kuuluttaa tästä päätöksestä niin kuin julkisista kuulutuksista on säädetty ja tiedonanto siitä julkaistaan virallisessa lehdessä.

MUUTOKSENHAKU

Tähän päätökseen saa hakea muutosta valittamalla korkeimpaan hallinto-oikeuteen.

Valitusosoitus on liitteenä.

Maaherra


Eva-Riitta Siitonen

Ylitarkastaja


Jorma Jantunen


LIITTEET

kartta
valitusosoitus

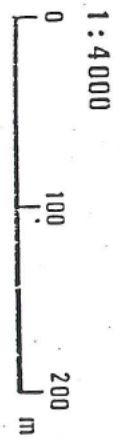
RUUTINKOSKI
UOJELUJUEEN PERUSTAMINEN
HELSINGIN KAUPUNGIN MAILLE

GROTENSFORS
INRÄTTANDE AV SKYDDSDOMRÅDE
PÅ HELSINGFORS STADS MARKER

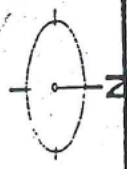
kaupungin omistamat
alueet
staden tillhöriga
områden



suojeltavaksi ehdotettu
alue (asemakavaluomuksen
mukainen)
område vilket föreslås
skyddas (sammanfaller med
stadsplaneförslaget)



KAUPUNKIMITTAUSOSASTO 88059 ANK37 16.12.191



Liitty Uudenmaan lääninhallituksen
tänään antamaan päätöksen N:o Yht 129
Helsingissä,
kesä kuun 5 päivänä 1910.
Yllarkastaja
Överinspektör
Jorma Jantunen

Leima:

