

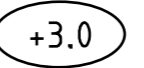



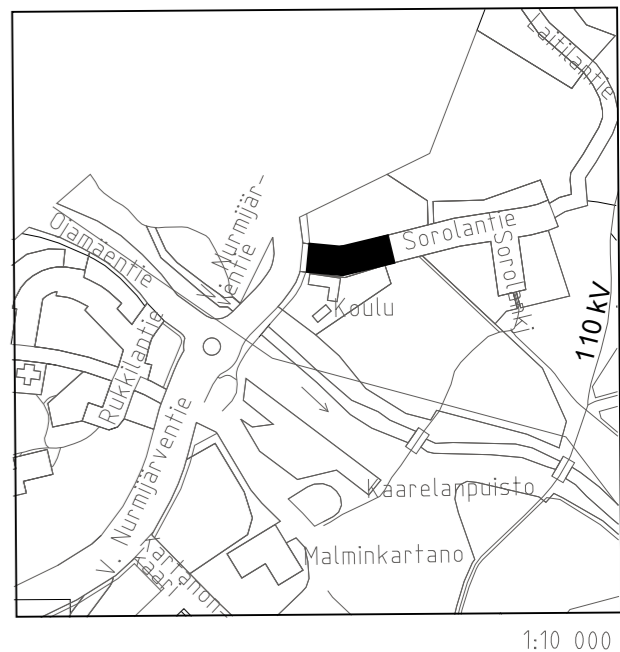


- PIIRUSTUSMERKINNÄT**
-  Ajorata/jalkakäytävä ja pp, asfalttia
 -  Nurmetus
 -  Kadun likimääräinen korkeusasema
 -  Valaisinpylväs
 -  Poistettava valaisin
 -  Reunatuki, madallettu/luiskattu, luonnonkivi
- Katu kuivatetaan nykyiseen hulevesiviemäriin



LUONNOS 9.12.2020

Helsinki		Kaupunkiympäristön toimiala		www.hel.fi	
KAUP.O.SA, OSA-ALUE		33. Kaarela, Hakuninmaa		sähköposti: etunimi.sukunimi@hel.fi	
SOROLANTIE					
Vanha Kaarelantie - tontti 33118/5					
Katusuunnitelma					
MK	LIITTYY	27072/1	NRO	KHS	
1:500	KORVAA	osin 27072/1	31508/1	KYLK	
1:200	KORVATTU			HYV.	---
	ASEMAKAAVA	9960	TASOKOORDINAATISTO:	TARK.	---
	LIIKENNES.	00000	ETRS-GK25	PROJ.	---
			KORKEUSJÄRJESTELMÄ:	HYV.	9.12.2020
			N2000	TARK.	9.12.2020
				LAAT.	9.12.2020
					A. Kylmä



Ramboll Finland Oy
PL 25, Itsehallintokuja 3
02601 ESPOO
puh. 020 755 611