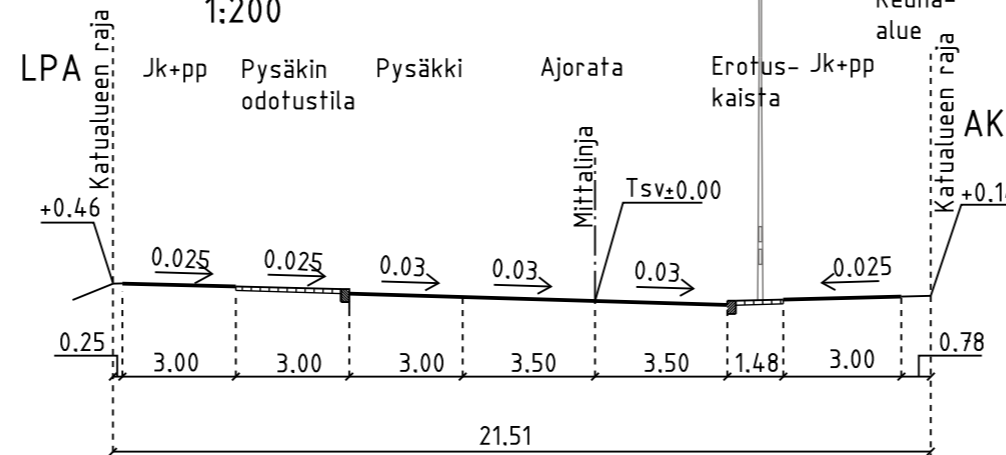
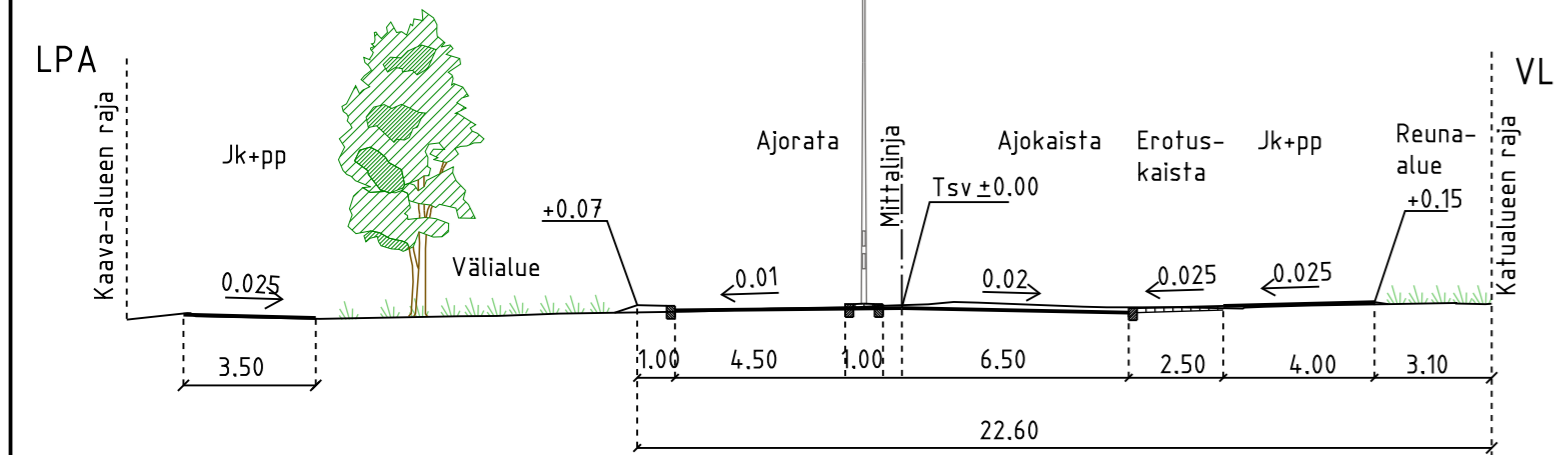


58716A

Poikkileikkaus C-C
1:200

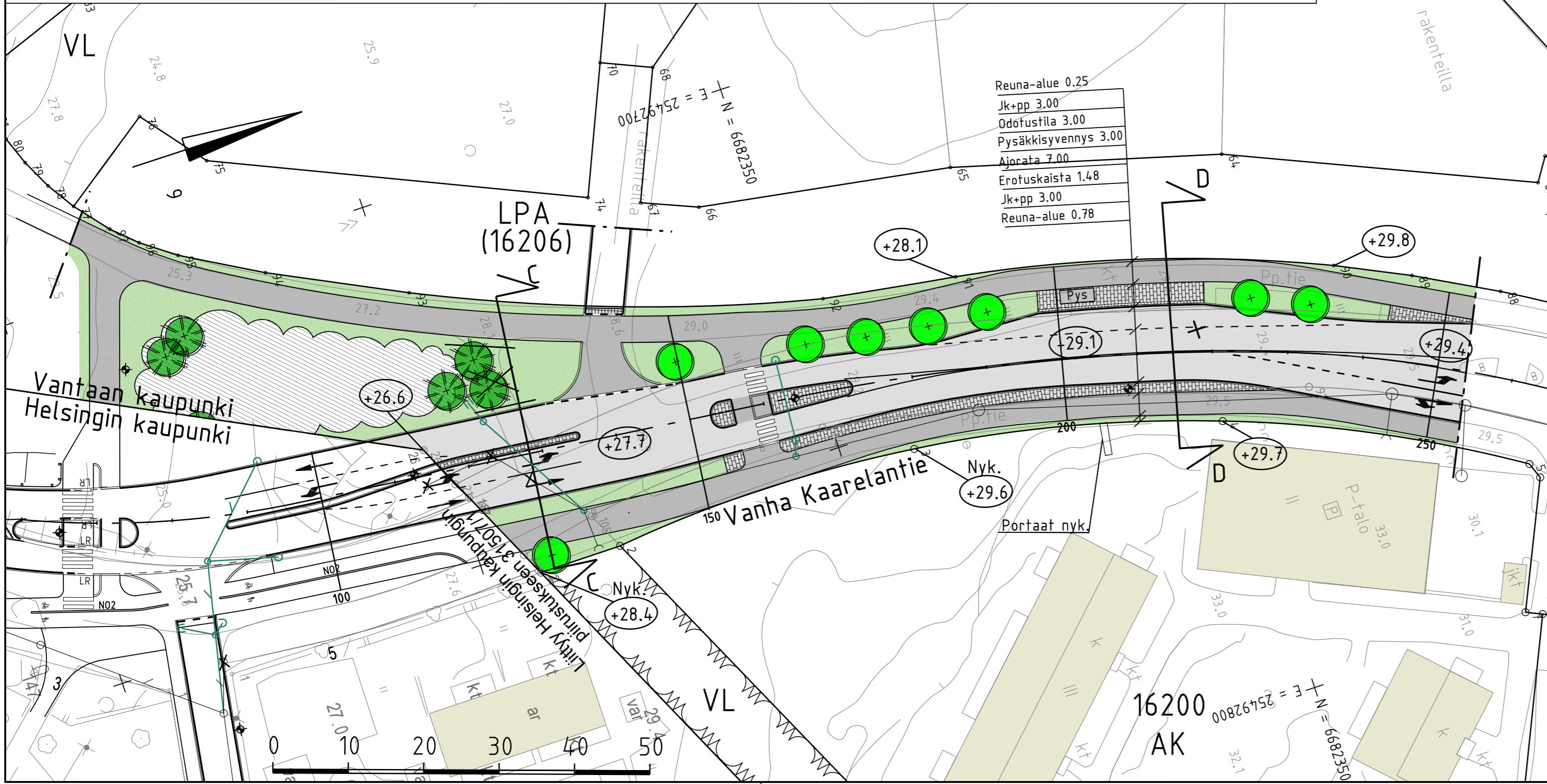
58716B

Poikkileikkaus D-D
1:200



PIIRUSTUSMERKINNÄT

- Ajorata/jalkakäytävä ja pp asfalttia
- Betonikivi, harmaa
- Nupukivi, harmaa
- Nurmetus
- Nykyinen metsä
- Istutettava lehtipuu
- Istutettava havupuu
- +29.8 Kadun likimääräinen korkeusasema
- Reunatuki, luonnonkivi, harmaa
- Reunatuki, madallettu, luonnonkivi, harmaa
- Reunatuki, luonnonkivi, upotettu
- Valaisinpylväs
- Pysäkkikatos
- Hulevesiviemäri ja hulevesikaivo



Reuna-alue	0.25
Jk+pp	3.00
Odotustila	3.00
Pysäkkisyvennys	3.00
Ajorata	7.00
Erotuskaista	1.48
Jk+pp	3.00
Reuna-alue	0.78

LUONNOS 9.12.2020

VANTAAN KAUPUNKI KADUT JA PUISTOT	---	Hyv.
	---	Tark.
		Suunn.
16 KAIVOKSELA VANHA KAARELANTIE VÄLILLÄ HELSINGIN RAJA - KAARENMÄENKUJA KATUSUUNNITELMA	Mittakaava 1:500 1:200	Koord.järj. ETRS-GK25 Korkeusjärj. N2000
		Liitt. piir.nro
		----su.dgn
209	KATUSUUNNITELMAT	Hyv.
		Hyv.
		Piir.nro
		58716-1
GEOTEK-NIIKKA	Tark.	9.12.2020 L.-M. Salmelin Suunn. 9.12.2020 A. Kylmä

