
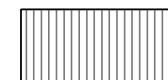









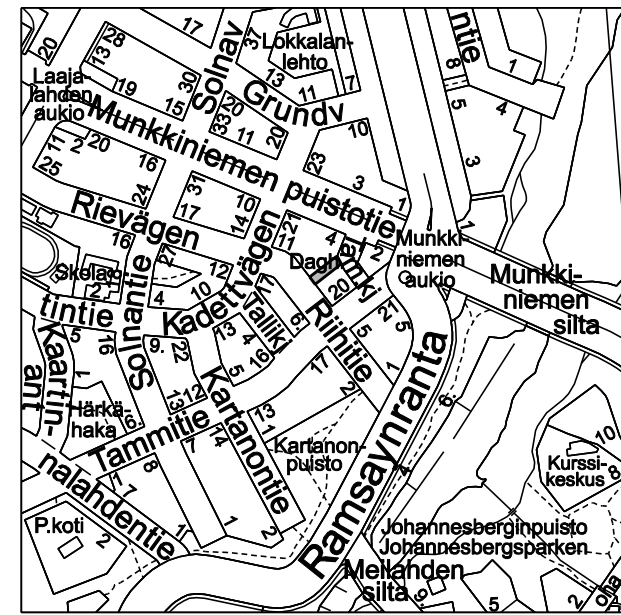
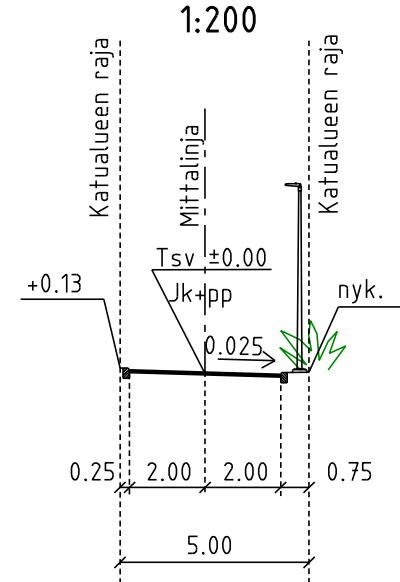


PIIRUSTUSMERKINNÄT

-  Ajorata/jalkakäytävä ja pp, asfalttia
-  Yleiselle jalankululle ja pyöräilylle varattu tontin osa, asfalttia
-  Säilytettävä pensas
-  Kuorikate
-  Reunatuki, luonnonkivi, punainen
-  Reunatuki, madallettu, luonnonkivi, punainen
-  Reunatuki, upotettu, luonnonkivi, punainen
-  Valaisinpylväs
-  Nykyinen valaisinpylväs
-  Pollari
-  Poistettava lehtipuu, 5 kpl

Katu kuivatetaan uusilla hulevesikaivoilla, jotka liitetään Tammikujan olemassa olevaan viemäriin

POIKKILEIKKAUS A-A



1:10 000

LUONNOS 30.6.2023

Helsinki		Kaupunkiympäristön toimiala		www.hel.fi sähköposti: etunimi.sukunimi@hel.fi		
KAUP.O.SA, OSA-ALUE						
30. Munkkiniemi, Vanha Munkkiniemi						
RIIHIPOLKU						
Katusuunnitelma						
MK	LIITTYY	NRO	31879/1			
1:500	KORVAA			KHS		
1:200	KORVATTU			KYLK		
ASEMAKAAVA		2994, 12661	TASOKOORDINAATISTO:		HYV.	
LIIKENNES.		7106	ETRS-GK25		TARK.	
			KORKEUSJÄRJESTELMÄ:		PROJ.	
			N2000		HYV. X.X.2023 Ari-Pekka Roitto	
FORMACAD		Säterintie 13 00720 Helsinki puh. (09) - 3746 4430		ohj.	MicroStation	TARK. X.X.2023 Harri Sundberg
						LAAT. X.X.2023 Jouni Laakko