















**PIIRUSTUSMERKINNÄT**

-  Ajorata/jalkakäytävä ja pp, asfalttia
-  Betonikiveys, harmaa/punainen
-  Noppakiveys, harmaa
-  Sorapinta
-  Kenttäkiveys
-  Nurmetus
-  Lehtipensas, matala
-  Istutettava lehtipuu (1 kpl) ja istutettava lehtipuu juuristorifilillä (1 kpl)
-  Poistettava lehtipuu, 1 kpl
-  Valaisinpylväs
-  Reunatuki, luonnonkivi, punainen
-  Reunatuki, madallettu/luiskattu, luonnonkivi, punainen
-  Reunatuki, upotettu, luonnonkivi, punainen
-  2:n kiven harmaa noppakiviraita
-  Kadun likimääräinen korkeusasema



LUONNOS 1.9.2023

Helsinki Kaupunkiympäristön toimiala		www.hel.fi	
KAUP. OSA, OSA-ALUE		sähköposti: etunimi.sukunimi@hel.fi	
45. Vartiokylä, Puotila			
<b>RÄTTÄRINPOLKU</b>			
Katusuunnitelma			
MK	LITTYY	NRO	KHS
1:500	KORVAA	32053/1	KYLK
1:100	KORVATTU	TASOKOORDINAATISTO: ETRS-GK25	HYV.
	ASEMAKAAVA	KORKEUSJÄRJESTELMÄ: NZ000	TARK.
	LIKENNES.		PROJ.
			HYV.
			TARK. xx.xx.2023 Antti Kosonen
			LAAT. xx.xx.2023 Timo Häll
<b>DESTIA</b> A COLAS COMPANY			