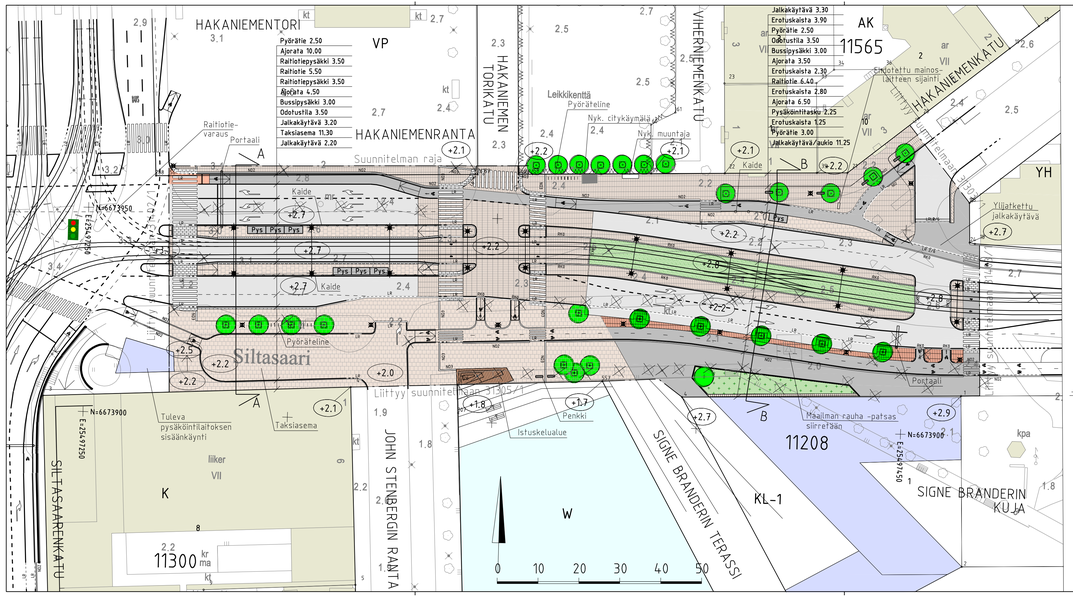

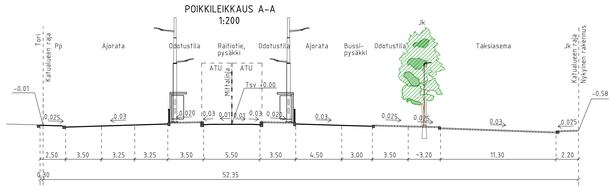

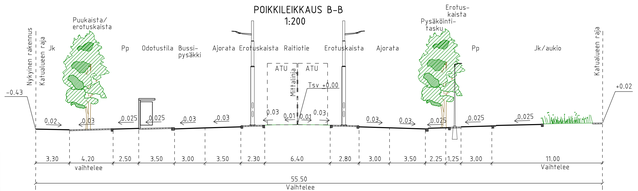

PIIRUSTUSMERKINNÄT

- Ajorata ja raitiotie, asfaltti
- Jalkakäytävä ja pyörätie, asfaltti
- Pyörätie, asfaltti, punainen
- Luonnonkiviladatta, sekavärinen
- Betonikivi/luonnonkiviladatta, valkoinen varoitusalue
- Nupukivi punainen ja harmaa
- Nupukivi sekavärinen
- Noppakivi, sekavärinen
- Puupinta
- Viherraitiotie
- Perenna/matala pensas
- Vesialue
- Reunatuki, luonnonkivi, punainen
- Reunatuki, lulskattu/madallettu, luonnonkivi, punainen
- 2:n kiven noppakiviraita, punainen
- 3:n kiven noppakiviraita, punainen
- Kaide
- Yhteiskäyttöpylväs, ratasähkö ja riippuva valaisin
- Valaisinpylväs
- Katu kulvatetaan hulevesiviemäreillä, jotka liitetään Signe Branderin kujalle rakennettavin hulevesiviemärein.
- Pys Pysäkkikatos
- Penkki
- Pyöräteline
- Istutettava lehtipuu, runkosuoja, juuristoritilä
- Istutettava lehtipuu
- Nykyinen lehtipuu, runkosuoja, juuristoritilä
- Poistettava rakenne
- +2.5 Kadun likimääräinen korkeus
- Portaali
- Liikennevalo-ohjattu liittymä

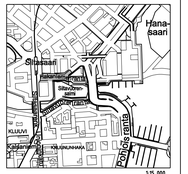

LUONNOS 2.7.2021

Helsinki Kaupunkiympäristön toimiala

www.hel.fi
sähköposti: etunimi.sukunimi@hel.fi

KAUPUNGIN OSA-ALUE: 11. Kallio, Siltasaari

HAKANIEMENRANTA

välillä Siltasaarenkatu - Hakaniemenkatu

Katusuunnitelma

MK 1:500 1:200	LIITTYY	31303/1, 31305/1, 31402/1, 31403/1	NRO	31530/1	KHS
	KORVAA				KYLK
	KORVATTU		TASOKORJAUKSIA TÄSTÄ:	ETRS-GK25	HYV.
	ASEMAKAVA	02575, 8760, 10631			TARK.
		12478, 11313	KORKEUSJÄRJESTELMÄ:	N2000	
	LIKENNES.	6927			PROJ.

Kruunusillat-raitiotie
Siltasaarenkatu 12 A, 00530 Helsinki
www.kruunusillat.fi

HYV.
TARK.
LAAT.