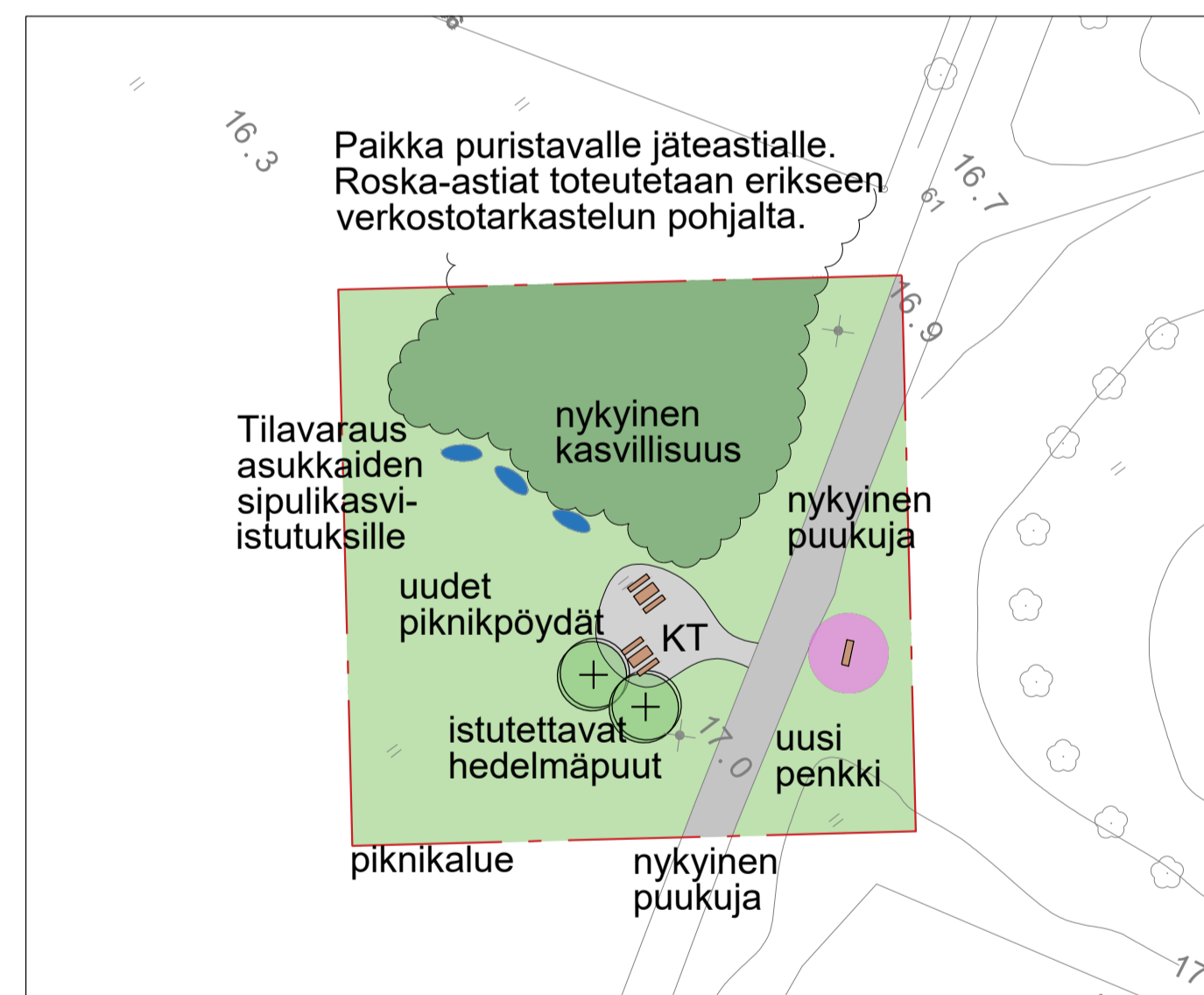
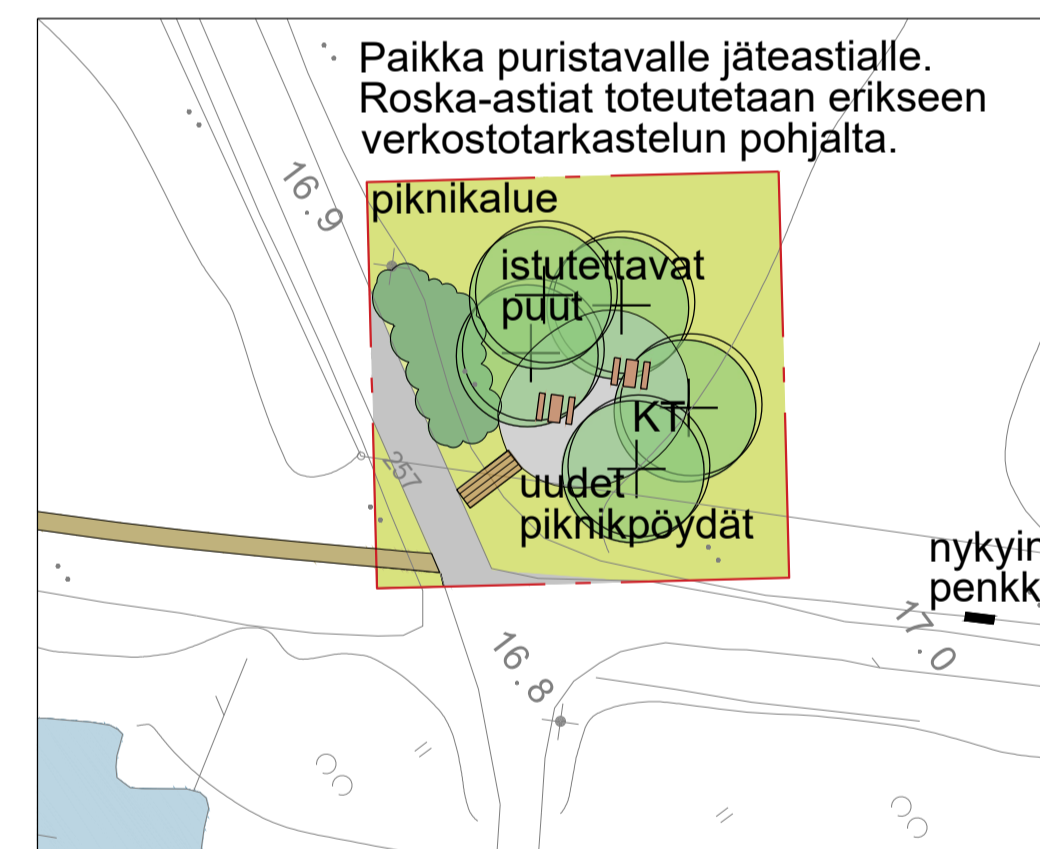




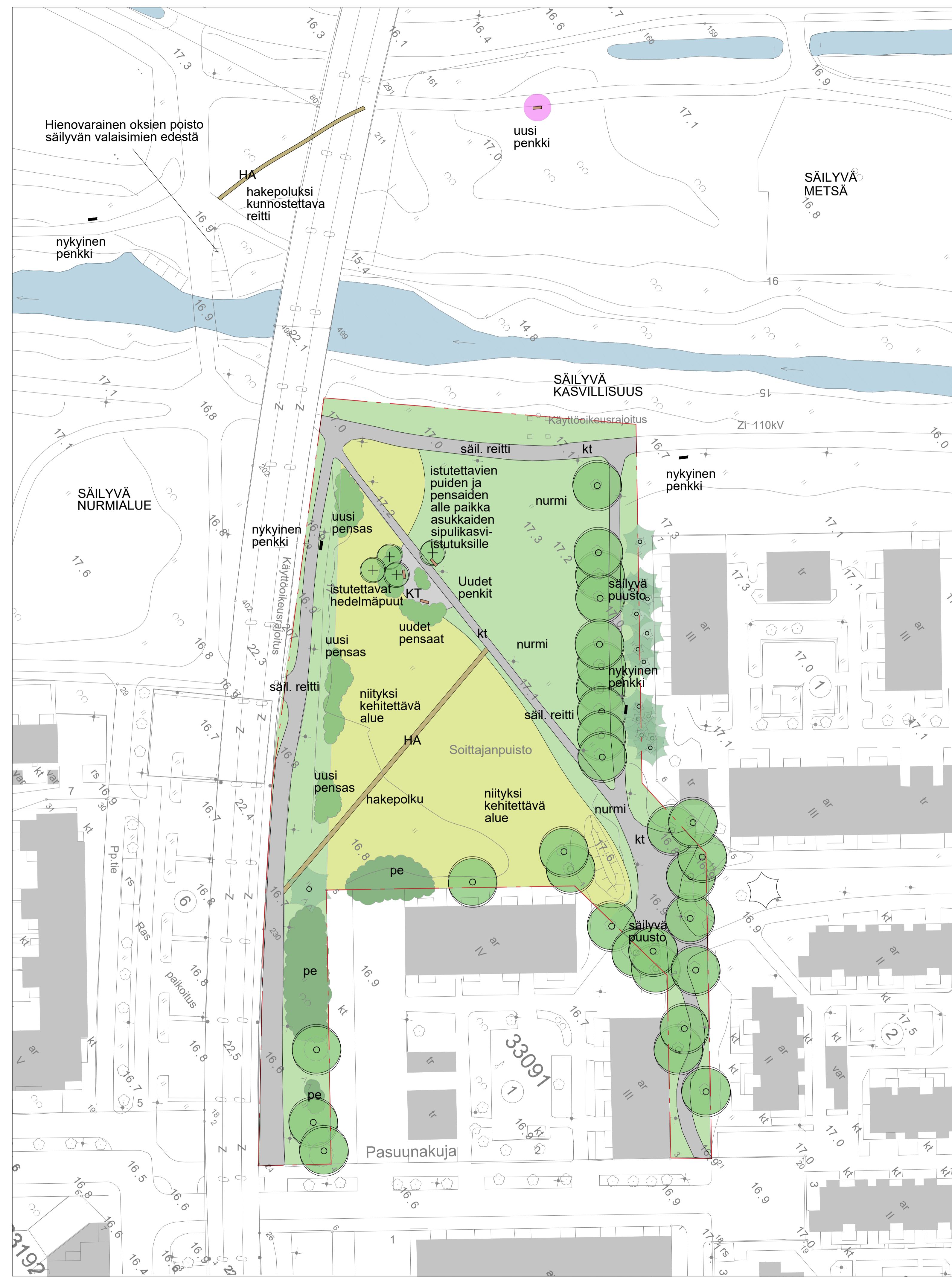
SUUNNITELMAOTE, JA NYKYISEN GRILLIPAIKAN YMPÄRISTÖ, ETELÄOSA



SUUNNITELMAOTE, PIKNIKALUE 1, ETELÄOSA



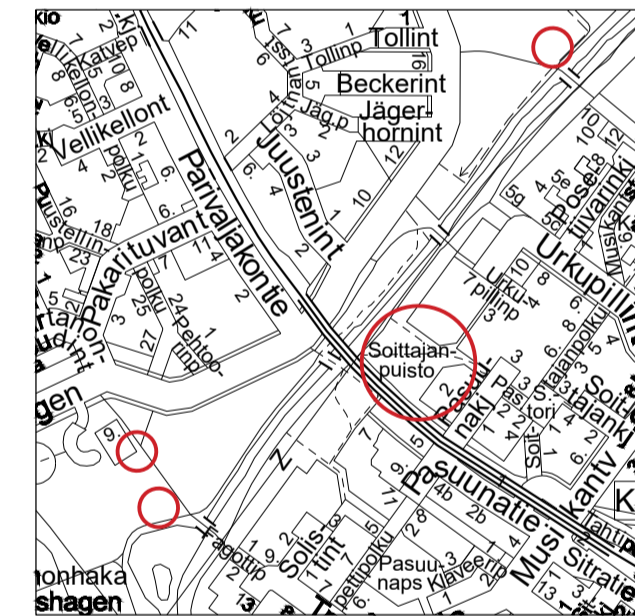
SUUNNITELMAOTE, PIKNIKALUE 2, Pohjoisosa



SUUNNITELMAOTE, SOITTAJANPUISTO

- MERKINNÄT:**
- Puistosuunnitelman osa-alue
 - +11.95 Kantakartan korko
 - Vesialue
- KASVILLISUUS**
- Säilyvä lehti-havupu
 - Istutettava lehtipuu
 - Uusi niitty
 - Säilyvä niitty
 - Säilyvä nurmi
 - Istutettava pensas
 - Säilyvä pensas
 - Istutettavat sipulikasvit
- PÄÄLLYSTEET**
- Säilyvä kivituhka
 - Uusi kivituhka
 - Uusi hakepolku
- KALUSTEET JA RAKENTEET**
- Opastetaulu (yleisopaste / kohdeopaste)
 - Opastetaulu (uusi Mätäjökilaakson kaupunkipuiston aluekyttilä)
 - Nykyinen penkki
 - Uusi penkki
 - Penkki-pöytä -ryhmä
 - Sillake

Puistosuunnitelman pohjana on Helsingin kaupungin kantakartta. Ainoastaan muutosalueet on esitelty väritettyinä. Nykyisiä penkkejä ei ole osoitettu suunnitelmassa kattavasti. Uudet roska-astiat esitellään erillisen verkostotarkastelun pohjalta.



1:20000

Helsinki		Kaupunkiympäristön toimiala		www.hel.fi
				sähköposti: etunimi.sukunimi@hel.fi
33. Kaarela, 333. Malminkartano/331. Kannelmäki				
KAARELANPUISTO JA KARTANONHAKA				
OmaStadi 2.0 Mätäjökilaakson kaupunkipuisto, Länthisen Helsingin keskuspuisto				
Puistosuunnitelma, suurennokset toimenpidealueista				
KK	LITTYY	00000/000	NRG	KHS
1:500	KORVAA	00000/000	VIO 6269/3	x.x.2023
	KORVATTU	00000/000	TASOKOORDINAATTO:	HYV. 23.1.2023
	ASEMAKAAVA	00000	ETRS-GK25	TARK. 23.1.2023
	LIKENNES.	00000	KORKEUSJÄRJESTELMÄ:	PROJ. 23.1.2023
			N2000	S. Knuuti
Konsultti				
MASU PLANNING		Käydenpuunkatu 2 a E, 00180 Helsinki		HYV. 2.12.2022
				E. Kataja
				TARK. 2.12.2022
				E. Kataja
				LAAT. 2.12.2022
				R.Luminiitty/A.Kantola