
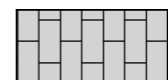


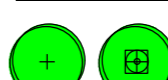
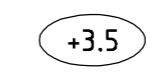





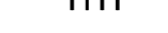


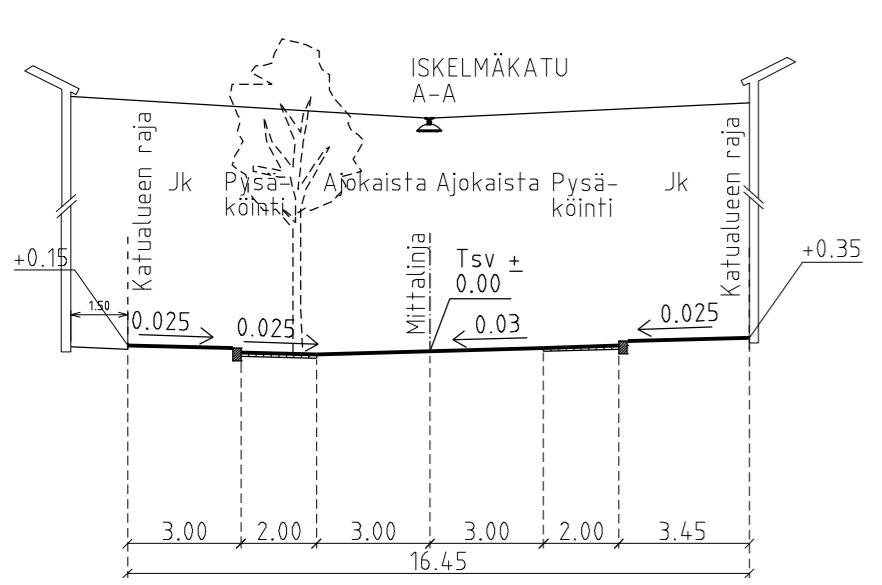
PIIRUSTUSMERKINNÄT

-  Ajorata/jalkakäytävä ja pp, asfalttia
-  Maatiili
-  Hiekkasaumattu nupukiveys, harmaa
-  Monilajinen kasvillisuus
-  Istutettava puu 2 kpl / istutettava puu juuristoritilällä 1 kpl
-  Kadun likimääräinen korkeusasema
-  Reunatuki, luonnonkivi, punainen
-  Reunatuki, madallettu/luiskattu, luonnonkivi, punainen
-  Reunatuki, upotettu, luonnonkivi, punainen
-  Riippuvälaisin
-  Ylijatketun jalkakäytävän nupukiveys, harmaa
-  Pyöräteline



LUONNOS 20.10.2023

Helsinki Kaupunkiympäristön toimiala		www.hel.fi sähköposti: etunimi.sukunimi@hel.fi	
KAUP.OSA, OSA-ALUE 21. Hermanni, Hermanninranta			
ISKELMÄKATU			
Katusuunnitelma			
MK	LIITTYY	NRO	KHS
1:500	KORVAA	31912/1	KYLK
	KORVATTU	TASOKOORDINAATISTO: ETRS-GK25	HYV.
	ASEMAKAAVA 12760	KORKEUSJÄRJESTELMÄ: N2000	TARK.
	LIIKENNES. 7267		PROJ.
SITOWISE		Linnoitustie 6 02600 Espoo 020 747 6000 www.sitowise.com	HYV.
			TARK.
			LAAT. X
			R. Putkonen
			I. Rantanen
			S. Hurskainen
			A. Patama, J. Juurikas
			T. Mäenpää, K. Sard



- Jalkakäytävä 3.00
- Pysäköinti 2.00
- Ajorata 6.00
- Pysäköinti 2.00
- Jalkakäytävä 3.45

