









PIIRUSTUSMERKINNÄT

-  Kivituikka, harmaa
-  Monilajinen kasvillisuus
-  Istutettava lehtipuu
-  Istutettava havupuu
-  Kadun likimääräinen korkeusasema
-  Reunatuki, luonnonkivi, punainen
-  Reunatuki, madallettu, luonnonkivi, punainen
-  Roska-astia



LUONNOS 20.10.2023

Helsinki		Kaupunkiympäristön toimiala		www.hel.fi sähköposti: etunimi.sukunimi@hel.fi	
KAUP.OSA, OSA-ALUE 21. Hermanni, Hermanninranta					
HERMANNIN RANTAPUISTON ETELÄOSA					
Puistosuunnitelma					
MK	LIITTYY	NRO	KHS		
1:500	KORVAA	VI06380/1	KYLK		
	KORVATTU	TASOKOORDINAATISTO:	HYV.	J. Luomanen	
	ASEMAKAAVA	ETRS-GK25	TARK.	K. Arrakoski	
	LIIKENNES.	KORKEUSJÄRJESTELMÄ:	PROJ.	T. Palmgren	
		N2000	HYV.	A. Patama, M. Bremer	
			TARK.	J. Juurikas	
			LAAT.	X	T. Mäenpää, K. Sard
			Linnoitustie 6 02600 Espoo 020 747 6000 www.sitowise.com		