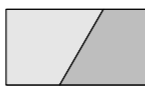




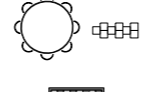
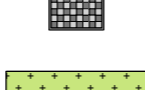

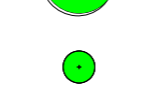
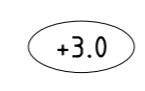
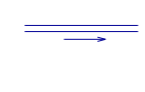



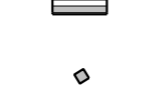



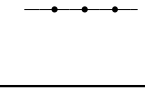

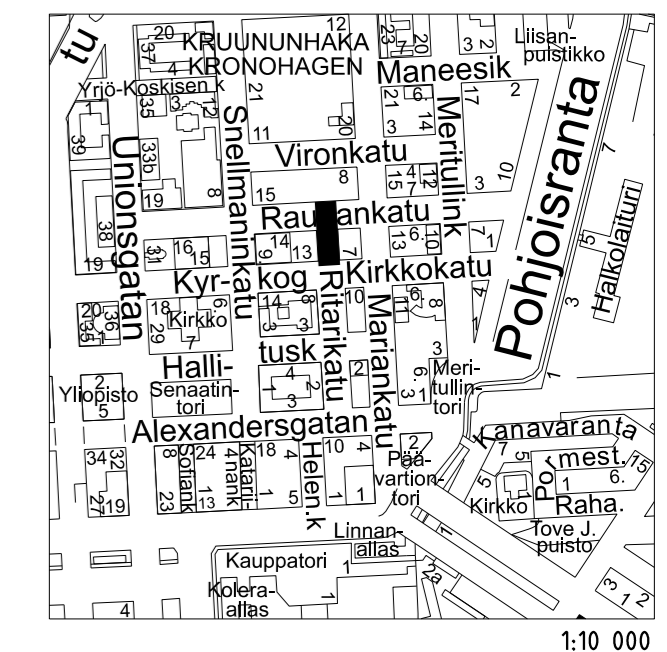


PIIRUSTUSMERKINNÄT

-  Ajorata/jalkakäytävä ja pp, asfalttia
-  Nupukiveys, valkoinen
-  Nupukiveys, musta
-  Nupukiveys, sekävärinen
-  Nupukiveys, kierrätetty sekävärinen
-  Korotetun suojatien viiste, iso noppakivi, musta ja valkoinen
-  Kiveyksellä toteutettavat pihapelit kadun pinnassa
-  Isolla noppakivellä toteutettava shakkilauta kadun pinnassa
-  Monilajinen istutus, alaslaskettu istutusalue
-  Nykyinen lehtipuu (tontin puolella)
-  Istutettava yksittäispensas
-  Kadun likimääräinen korkeusasema
-  Vesikouru
-  Nykyinen umpi-/ritiläkaivo
-  Reunatuki, luonnonkivi, punainen
-  Reunatuki, madallettu, luonnonkivi, punainen
-  Reunatuki, upotettu, luonnonkivi, punainen
-  Penkki, selkänojallinen
-  Tuoli, selkänojallinen
-  Pitkä piknik-pöytä
-  Istutusastia, kausikasvi-istutus
-  Valaisinpylväs
-  Pyöräteline
-  Istutusten suoja-aita, metallinen



Helsinki Kaupunkiympäristön toimiala		www.hel.fi	
KAUP.OSA, OSA-ALUE		sähköposti: etunimi.sukunimi@hel.fi	
01. Kruununuhaka			
<b>RITARIKATU</b>			
välillä Kirkkokatu-Rauhankadun risteys			
Katusuunnitelma			
MK	LIITTYY	NRO	KHS
1:500	KORVAA	32095/1	KYLK
1:200	KORVATTU	TASOKOORDINAATISTO: ETRS-GK25	HYV. 5.4.2024 R. Putkonen
	ASEMAKAAVA 8980	KORKEUSJÄRJESTELMÄ: N2000	TARK. 5.4.2024 I. Rantanen
	LIIKENNES.		PROJ. 5.4.2024 P. Rantalainen
<b>SITOWISE</b>		Linnoitustie 6D 02600 Espoo 020 747 6000 www.sitowise.com	HYV. 5.4.2024 I. Häkkinen
			TARK. 5.4.2024 V. Siltanen
			LAAT. 5.4.2024 L. Turunen